



LEI N.º 3.139/2016

AUTORIZA A CRIAR NO MUNICÍPIO DE BUTIÁ/RS, O LOTEAMENTO URBANO RESIDENCIAL POPULAR "LOTEAMENTO FARROUPILHA" E DÁ OUTRAS PROVIDÊNCIAS.

PAULO ROBERTO FELIX MACHADO, Prefeito Municipal de Butiá, no uso de suas atribuições legais,

FAZ SABER que a Câmara Municipal aprovou e ele sanciona e promulga a seguinte Lei:

Art. 1º - Autoriza o Poder Executivo Municipal criar no Município de Butiá, o loteamento urbano residencial popular "Loteamento Farroupilha", com área de 115.156,23m², contendo 137 lotes, localizado em área Especial de Interesse Social (AEIS), na área de uso residencial, entre as Ruas Manoel Corrêa, Av. Perimetral Sargento Fermino Peixoto da Silva, Rua "A" do Loteamento São José, Rua José Olinto Franco, Rua Manoel Diegues e Rua Joviano Alves, Butiá/RS, devidamente registrado sob as Matrículas nº 9.418 e 9.842.

Parágrafo Único – O mapa do Loteamento e memoriais Descritivos são partes integrantes desta Lei.

Art. 2º - O Loteamento de uso predominantemente residencial, em área especial de ora criado, tem por finalidade a implantação de um loteamento residencial.


Art. 3º - O Projeto do loteamento urbano residencial popular "Loteamento Farroupilha", cumpriu as normatizações previstas na Lei Municipal n.º 2334/2008 (Plano Diretor), de 09 de abril de 2008.

Art. 4º - Esta Lei entrará em vigor na data de sua publicação, revogadas as disposições em contrário.

GABINETE DO PREFEITO MUNICIPAL
Em, 04 de abril de 2016.


PAULO ROBERTO FÉLIX MACHADO
Prefeito Municipal

REGISTRE-SE E PUBLIQUE-SE
Em, 04 de abril de 2016.


GUILHERME DA SILVA MACHADO
Secretário Municipal de Administração
Interino



REPÚBLICA FEDERATIVA DO BRASIL
ESTADO DO RIO GRANDE DO SUL
COMARCA DE BUTIÁ
MUNICÍPIO DE BUTIÁ
REGISTRO DE IMÓVEIS

Folha 1/1

CERTIFICO, a pedido verbal da parte interessada que, revendo, no cartório a meu cargo, o L.º 2 - Registro Geral, encontrei o teor seguinte:



Ofício de Registro de Imóveis
COMARCA DE BUTIÁ
LIVRO N.º 2 - REGISTRO GERAL

F.1

MATRÍCULA

9.842

UM TERRENO URBANO, situado na Avenida Perimetral IIIº Exército, esquina com a Rua Manoel Correa, nesta cidade de BUTIÁ/RS, com a área superficial de 89.324,29m², em lado par do logradouro, cujo quarteirão é formado por essas e pela Rua Manoel Correa, confrontando: AO NORTE, termina em ponta na confluência da Rua Manoel Correa e Avenida Perimetral IIIº Exército; AO SUL, com início da Avenida Perimetral do IIIº Exército do ponto "J" ao ponto "I" mede 90,550m, do ponto "I" ao ponto "H" mede 29,15m, do ponto "H" ao ponto "F" mede 190,00m, com o Município de Butiá; AO LESTE, do ponto "J" ao ponto "17" mede 770,45m, com a Avenida Perimetral do IIIº Exército, onde faz frente; AO OESTE, do ponto "F" ao ponto "12" mede 376,00m, com a Rua Manoel Correa, do ponto "12" ao ponto "13" mede 50,00m, do ponto "13" ao ponto "14" mede 20,00m, do ponto "14" ao ponto "15" mede 50,00m, do ponto "15" ao ponto "A" mede 110,00m, do ponto "A" ao ponto "B" mede 30,00m, do ponto "B" ao ponto "C" mede 10,00m, do ponto "C" ao ponto "D" mede 30,00m, do ponto "D" ao ponto "16" mede 37,00m, do ponto "16" ao ponto "17" mede 179,00m, encerrando o perímetro. **PROPRIETÁRIO:** **MUNICÍPIO DE BUTIÁ**, pessoa jurídica de direito público, inscrita no CNPJ sob nº 88.117.718/0001-03, com sua Prefeitura estabelecida na Rua do Comércio, n. 566, nesta cidade de Butiá-RS. **REGISTRO ANTERIOR:** Matrícula nº 9.420, Livro 2, Registro Geral, deste Ofício, em 11 de abril de 2007. Dou fé. Emol. R\$ 10,70. Selo: R\$ 0,30. Processamento Eletrônico R\$ 2,50. Selo R\$ 0,20. Selos de Fiscalização: 005302080000100709 e 005301080000506755. Recibo n. 192414. Butiá, 08 de maio de 2009. Thaís Souza de Almeida, Registradora Substituta.

ESPAÇO EM
BRANCO

Serviço de Registro de Imóveis e Anexos
CNPJ/MF 90.893.470/0001-14 - Butiá/RS
Bel. Giordana Azzi Machado - Registradora Substituta
Portaria 02/2014

Nada mais consta. O referido é verdade e dou fé.

Butiá-RS, 30 de março de 2016.

Total: R\$20,80

Certidão Matrícula 9.842 - 1 página: R\$7,60 (0053.01.1400001.20711 = R\$0,40)

Busca em livros e arquivos: R\$7,90 (0053.01.1400001.20709 = R\$0,40)

Processamento eletrônico de dados: R\$4,10 (0053.01.1400001.20710 = R\$0,40)


Giordana Azzi Machado - Registradora Substituta

Loteamento Residencial Popular “Loteamento Farroupilha”

Memorial Descritivo Unificação

**Prefeitura Municipal de Butiá
Setor de Projetos
Secretaria de Obras e Saneamento**

09-10 BUTIÁ 1963



1 - Introdução

O memorial descritivo tem por objetivo descrever a unificação dos lotes objetos das matrículas nº 9.418 e matrícula nº 9.842, localizado entre as Ruas Manoel Correa, Avenida Perimetral Sargento Fermino Peixoto da Silva, Rua "A" do Loteamento São José, Rua José Olinto Franco, Rua Manoel Diegues e Rua Joviano Alves, s/nº, Butiá, RS, cuja responsabilidade técnica pelas descrições é da Arquiteta e Urbanista Andrea C. Zanolla Ferrera, CAU A46211-0.

2 - Identificação do Imóvel

2.1 - Propriedade

O imóvel objeto do loteamento é de propriedade do Município de Butiá, pessoa jurídica de direito público, inscrito no CNPJ sob nº 88.117.718/0001-03, com sua prefeitura estabelecida na Rua do Comércio, nº 566, nesta cidade de Butiá-RS.

3 - Descrições

3.1 - Lote 01

Um terreno Urbano , situado na Avenida Perimetral Sargento Fermino Peixoto da Silva, esquina com a Rua Manoel Correa, nesta cidade de Butiá, com área de 89.324,29m², em lado par do logradouro, no quarteirão formado pela por essas e RUA "A"(Rua José Olinto Franco), Rua José Olinto Franco, Rua Manoel Diegues e Rua Joviano Alves; Ao Norte, termina em ponta na influencia da Rua Manoel Correa com a Avenida Perimetral Sargento Fermino Peixoto da Silva; Ao Sul, em três segmentos, partindo da Avenida Perimetral Sargento Fermino Peixoto da Silva, sentido Leste/Oeste mede 90,55m, 29,15m e 190,00m; Ao Leste no alinhamento da Avenida Perimetral Sargento Fermino Peixoto da Silva, mede 770,45m; Ao Oeste, mede em 10 segmentos, partindo da influencia entre a Avenida Perimetral Sargento Fermino Peixoto da Silva e a Rua Manoel Correa, Sentido Norte/Sul mede 179,00m e 37,00m, fazendo uma inversão sentido Oeste/Leste, mede 30,00m, fazendo nova inversão sentido Norte/Sul, mede 10,00m, fazendo nova inversão sentido Leste/Oeste, mede 30,00, fazendo nova inversão

sentido Norte/Sul, mede 110,00m, fazendo nova inversão sentido Oeste/Leste, mede 50,00m, fazendo nova inversão sentido Norte/Sul, mede 20,00m, fazendo nova inversão sentido Leste/Oeste, mede 50,00m, fazendo nova inversão sentido norte/Sul, mede 376,00m;

3.2 - Lote 02

Um terreno Urbano , situado na Rua Manoel Correa, nesta cidade de Butiá, com área de 22.289,80m², em lado impar do logradouro, distando 88,00m da esquina formado pela Rua Manoel Correa e Rua Joviano Alves no quarteirão formado pela por essas e RUA "A"(Rua José Olinto Franco), Rua José Olinto Franco e Rua Manoel Diegues; Ao Norte, com a Rua Manoel Correa, em três segmentos, mede 22,00m, 51,00m e 200,00m; Ao Sul, em quatro segmentos, partindo do lado esquerdo no sentido Oeste/Leste mede 42,00m e 86,00m com a Rua Manoel Diegues, no sentido Sul/Norte mede 34,58m, e na direção Oeste/Leste mede 200,33m com a Rua José olinto franco; Ao Leste com o Município de Butiá, mede 135,48m, pelo lado direito; Ao Oeste, com a Copelmi Mineração Ltda, mede mede 45,00m, pelo lado esquerdo;

3.3 – Área Total Unificada

Um terreno Urbano , situado na Avenida Perimetral Sargento Fermino Peixoto da Silva, esquina com a Rua Manoel Correa, nesta cidade de Butiá, com área de 111.614,0m², em lado par do logradouro, no quarteirão formado pela por essas e RUA "A"(Rua José Olinto Franco), Rua José Olinto Franco, Rua Manoel Diegues e Rua Joviano Alves; Ao Norte, termina em ponta na influencia da Rua Manoel Correa com a Avenida Perimetral Sargento Fermino Peixoto da Silva; Ao Sul, em sete segmentos, partindo da Avenida Perimetral Sargento Fermino Peixoto da Silva, sentido Leste/Oeste mede 90,55m, 29,15m e 54,52m, fazendo uma inversão no sentido Norte/Sul mede 200,33m, fazendo nova inversão sentido Oeste/Leste mede 34,58m, fazendo nova inversão no sentido Leste/Oeste mede 86,00m e 42,00m; Ao Leste no alinhamento da Avenida Perimetral Sargento Fermino Peixoto da Silva, mede 770,45m; Ao Oeste, mede em 14 segmentos, partindo da influencia entre a Avenida Perimetral Sargento Fermino Peixoto da Silva e a Rua Manoel Correa, Sentido Norte/Sul mede 179,00m e 37,00m, fazendo uma inversão sentido Oeste/Leste, mede 30,00m, fazendo

nova inversão sentido Norte/Sul, mede 10,00m, fazendo nova inversão sentido Leste/Oeste, mede 30,00, fazendo nova inversão sentido Norte/Sul, mede 110,00m, fazendo nova inversão sentido Oeste/Leste, mede 50,00m, fazendo nova inversão sentido Norte/Sul, mede 20,00m, fazendo nova inversão sentido Leste/Oeste, mede 50,00m, fazendo nova inversão sentido norte/Sul, mede 376,00m, 200,00m, 51,00m e 22,00m, fazendo nova inversão no sentido Oeste/Leste mede 45,00m;

Butiá, 29 de Março de 2016.



Paulo Machado
Prefeito Municipal

Município de Butiá.
Proprietário




Andrea C. Zanolla Ferreira
Arq. e Urb. – CAU A46211-0
Responsável Técnico

Loteamento Residencial Popular “Loteamento Farroupilha”

Memorial Descritivo Desmembramento

**Prefeitura Municipal de Butiá
Setor de Projetos
Secretaria de Obras e Saneamento**

09-10 BUTIÁ 1963



1 - Introdução

O memorial descritivo tem por objetivo descrever os lotes que serão desmembrados do imóvel localizado entre as Ruas Manoel Correa, Avenida Perimetral Sargento Fermino Peixoto da Silva, Rua "A" do Loteamento São José, Rua José Olinto Franco, Rua Manoel Diegues e Rua Joviano Alves, s/nº, Butiá, RS, cuja responsabilidade técnica pelas descrições é da Arquiteta e Urbanista Andrea C. Zanolla Ferrera, CAU A46211-0.

2 - Identificação do Imóvel

2.1 - Propriedade

O imóvel objeto do loteamento é de propriedade do Município de Butiá, pessoa jurídica de direito público, inscrito no CNPJ sob nº 88.117.718/0001-03, com sua prefeitura estabelecida na Rua do Comércio, nº 566, nesta cidade de Butiá-RS.

3 - Descrições

3.1 - Lote Total – 129.100,56m²

Um terreno Urbano , situado na Avenida Perimetral Sargento Fermino Peixoto da Silva, esquina com a Rua Manoel Correa, nesta cidade de Butiá, com área de 129.100,56m², em lado par do logradouro, no quarteirão formado pela por essas e RUA "A"(Rua José Olinto Franco), Rua José Olinto Franco, Rua Manoel Diegues e Rua Joviano Alves; Ao Nordeste, mede 5,81m, na influencia da Rua Manoel Correa com a Avenida Perimetral Sargento Fermino Peixoto da Silva; Ao Suldoeste, em onze segmentos, partindo da Avenida Perimetral Sargento Fermino Peixoto da Silva, sentido Sudeste/Noroeste mede 102,26m, 29,66m e 57,30m, fazendo uma inversão no sentido Nordeste/Sudoeste mede 12,63m, 163,27 e 13,12m, fazendo nova inversão sentido Norte/Sul mede 6,04m e 14,05m, fazendo nova inversão no sentido Oeste/Leste mede 2,92m, fazendo nova inversão no sentido Norte/Sul mede 7,01m, fazendo nova inversão Sentido Leste/Oeste mede 138,72m; Ao Sudeste no alinhamento da Avenida Perimetral Sargento Fermino Peixoto da Silva, em três segmentos partindo da influencia entre a Avenida Perimetral Sargento Fermino Peixoto da Silva e a Rua Manoel Correa, no sentido Norte/Sul mede 122,31m, 477,30m e

227,60m; Ao Noroeste, mede em 18 segmentos, partindo da influencia entre a Avenida Perimetral Sargento Fermino Peixoto da Silva e a Rua Manoel Correa, Sentido Nordeste/Suldoeste mede 275,26m, fazendo uma inversão sentido Noroeste/Sudeste, mede 29,39m, fazendo nova inversão sentido Nordeste/Suldoeste, mede 10,00m, fazendo nova inversão sentido Sudeste/Noroeste, mede 30,96, fazendo nova inversão sentido Nordeste/Suldoeste, mede 82,70m e 37,05m, fazendo nova inversão sentido Noroeste/Suldeste, mede 50,00m, fazendo nova inversão sentido Nordeste/Suldoeste, mede 20,00m, fazendo nova inversão sentido Sudeste/Noroeste, mede 50,00m, fazendo nova inversão sentido Nordeste/Sudoeste, mede 42,87m, 211,66m, 97,95m, 121,98m e 113,93m, fazendo nova inversão sentido Leste/Oeste mede 13,12m e 67,34m, fazendo nova inversão no sentido Norte/Sul mede 20,46m e 20,05m;

3.2 – Área Desmembrada “A” – 115.156,23m²

Um terreno Urbano , situado na Avenida Perimetral Sargento Fermino Peixoto da Silva, esquina com a Rua Manoel Correa, nesta cidade de Butiá, com área de 115.156,23m², em lado par do logradouro, no quarteirão formado pela por essas e RUA “A”(Rua José Olinto Franco), Rua José Olinto Franco, Rua Manoel Diegues e Rua Joviano Alves; Ao Nordeste, mede 5,81m, na influencia da Rua Manoel Correa com a Avenida Perimetral Sargento Fermino Peixoto da Silva; Ao Suldoeste, em doze segmentos, partindo da Avenida Perimetral Sargento Fermino Peixoto da Silva, sentido Leste/Oeste mede 33,17m, fazendo uma inversão no sentido Sul/Norte mede 71,68m, fazendo nova inversão sentido Sudeste/Noroeste mede 85,55m, fazendo nova inversão no sentido Nordeste/Sudoeste mede 102,97m, fazendo nova inversão no sentido Sudeste/Noroeste mede 17,20, fazendo uma inversão no sentido Nordeste/Sudoeste mede 12,63m, 163,27 e 13,12m, fazendo nova inversão sentido Norte/Sul mede 6,04m e 14,05m, fazendo nova inversão no sentido Oeste/Leste mede 2,92m, fazendo nova inversão no sentido Norte/Sul mede 7,01m, fazendo nova inversão Sentido Leste/Oeste mede 138,72m; Ao Sudeste no alinhamento da Avenida Perimetral Sargento Fermino Peixoto da Silva, em seis segmentos partindo da influencia entre a Avenida Perimetral Sargento Fermino Peixoto da Silva e a Rua Manoel

Correa, no sentido Norte/Sul mede 122,31m, 381,39m, fazendo inversão sentido Sudeste/Noroeste mede 12,65m, fazendo nova inversão sentido Nordeste Sudoeste mede 127,77m, fazendo nova inversão sentido Oeste/Leste mede 67,75m, fazendo nova inversão sentido Norte/Sul mede 227,60m; Ao Noroeste, mede em 18 segmentos, partindo da influencia entre a Avenida Perimetral Sargento Fermino Peixoto da Silva e a Rua Manoel Correa, Sentido Nordeste/Suldoeste mede 275,26m, fazendo uma inversão sentido Noroeste/Sudeste, mede 29,39m, fazendo nova inversão sentido Nordeste/Suldoeste, mede 10,00m, fazendo nova inversão sentido Sudeste/Noroeste, mede 30,96, fazendo nova inversão sentido Nordeste/Suldoeste, mede 82,70m e 37,05m, fazendo nova inversão sentido Noroeste/Suldeste, mede 50,00m, fazendo nova inversão sentido Nordeste/Suldoeste, mede 20,00m, fazendo nova inversão sentido Sudeste/Noroeste, mede 50,00m, fazendo nova inversão sentido Nordeste/Sudoeste, mede 42,87m, 211,66m, 97,95m, 121,98m e 113,93m, fazendo nova inversão sentido Leste/Oeste mede 13,12m e 67,34m, fazendo nova inversão no sentido Norte/Sul mede 20,46m e 20,05m;

3.3 – Área Desmembrada “B” – 9.954,48m²

Um terreno Urbano , situado na Rua “A” do Loteamento “São José”, distando 33,17m da Avenida Perimetral Sargento Fermino Peixoto da Silva, com área de 9.954,48m², em lado impar do logradouro; no quarteirão formado pela por essas e Rua José Olinto Franco, Rua Manoel Diegues, Rua Joviano Alves e Rua Manoel Correa; Ao Nordeste, mede 85,55m, ao fundo; Ao Suldoeste, em três segmentos mede 69,08m, 29,66m e 40,10m, no alinhamento da Rua “A” do Loteamento “São José”; Ao Noroeste, mede 102,97m, pelo lado direito; Ao Sudeste, mede 71,68m, pelo lado esquerdo;

3.4 – Área Desmembrada “C” – 3.989,85m²

Um terreno Urbano , situado na Avenida Perimetral Sargento Fermino Peixoto da Silva, distando 227,60m da Rua “A” do Loteamento “São José”, com área de 3.989,85m², em lado par do logradouro, no quarteirão formado pela por essas e Rua José Olinto Franco, Rua Manoel Diegues, Rua Joviano Alves e Rua Manoel Correa; Ao Nordeste, mede 12,65m, pelo lado direito; Ao Suldoeste, mede 67,75m, pelo lado esquerdo; Ao Noroeste, mede 127,77m, ao fundo; Ao Sudeste, mede 95,92m, no alinhamento da Avenida Perimetral Sargento Fermino Peixoto da Silva;

Butiá, 29 de Março de 2016.



Paulo Machado
Prefeito Municipal

Município de Butiá.
Proprietário




Andrea C. Zanolla Ferreira
Arq. e Urb. – CAU A46211-0
Responsável Técnico

**Loteamento Residencial Popular
“Loteamento Farroupilha”**

**Memorial Descritivo com as Descrições
de Quadras, Lotes e Áreas Públicas
do Loteamento**

Prefeitura Municipal de Butiá
Setor de Projetos
Secretaria de Obras e Saneamento

09-10 BUTIÁ 1963



1 - Introdução

O memorial descritivo tem por objetivo descrever os cento e trinta e cinco lotes, sendo 3 destas áreas, área Institucional e duas Ruas, referentes ao Projeto Urbanístico do Loteamento Residencial Popular, denominado "Loteamento Farroupilha", localizado entre as Ruas Manoel Correa, Avenida Perimetral Sargento Fermino Peixoto da Silva, Rua "A" do Loteamento São José, Rua José Olinto Franco, Rua Manoel Diegues e Rua Joviano Alves, s/nº, Butiá, RS, cuja responsabilidade técnica pelas descrições é da Arquiteta e Urbanista Andrea C. Zanolla Ferrera, CAU A46211-0.

2 - Identificação do Imóvel

2.1 - Propriedade

O imóvel objeto do loteamento é de propriedade do Município de Butiá, pessoa jurídica de direito público, inscrito no CNPJ sob nº 88.117.718/0001-03, com sua prefeitura estabelecida na Rua do Comércio, nº 566, nesta cidade de Butiá-RS.

3 - Descrições

3.1- Quadra A

QUADRA A, do Loteamento Residencial Popular, denominado "Loteamento Farroupilha", com área de 36.699,51m², definida pela Ruas Manoel Correa, Rua "A" (Rua José Olinto Franco), Rua José Olinto Franco, Rua Manoel Diegues e Rua Joviano Alves.

3.1.1 - Lote 01

Um terreno constituído do LOTE nº 01 da QUADRA A, do Loteamento Residencial Popular, denominado "Loteamento Farroupilha", com área de 380,17m², no quarteirão formado pela Ruas Manoel Correa, Rua "A" (Rua José Olinto Franco), Rua José Olinto Franco, Rua Manoel Diegues e Rua Joviano Alves, cuja descrição inicia a 71,56m da esquina formada pela Rua Manoel Correa, com a Rua Joviano Alves; Ao Norte, no alinhamento da Rua Manoel Correa, lado ímpar, onde faz frente mede 16,35m; ao Sul mede 17,31m, limitando-se com o lote nº 59 ao fundo; ao Leste

mede 26,07m, limitando-se com o lote nº 02, pelo lado direito; e o Oeste mede 20,46m, limitando-se com lote de Propriedade da Copelmi Mineração Ltda, pelo lado esquerdo;

3.1.2 - Lote 02

Um terreno constituído do LOTE nº 02 da QUADRA A, do Loteamento Residencial Popular, denominado "Loteamento Farroupilha", com área de 461,51m², no quarteirão formado pelas Ruas Manoel Correa, Rua "A" (Rua José Olinto Franco), Rua José Olinto Franco, Rua Manoel Diegues e Rua Joviano Alves, cuja descrição inicia a 87,91m da esquina formada pela Rua Manoel Correa, com a Rua Joviano Alves; Ao Norte, no alinhamento da Rua Manoel Correa, lado ímpar, onde faz frente mede 15,25m; ao Sul mede 17,71m, limitando-se com o lote nº 59 ao fundo; ao Leste mede 31,84m, limitando-se com o lote nº 03, pelo lado direito; e o Oeste mede 26,07m, limitando-se com lote nº 01, pelo lado esquerdo;

3.1.3 - Lote 03

Um terreno constituído do LOTE nº 03 da QUADRA A, do Loteamento Residencial Popular, denominado "Loteamento Farroupilha", com área de 323,87m², no quarteirão formado pelas Ruas Manoel Correa, Rua "A" (Rua José Olinto Franco), Rua José Olinto Franco, Rua Manoel Diegues e Rua Joviano Alves, cuja descrição inicia a 103,16m da esquina formada pela Rua Manoel Correa, com a Rua Joviano Alves; Ao Norte, no alinhamento da Rua Manoel Correa, lado ímpar, onde faz frente mede 11,55m; ao Sul mede 8,27m, limitando-se com o lote nº 58 ao fundo; ao Leste mede 35,43m, limitando-se com o lote nº 04, pelo lado direito; e o Oeste mede 31,84m, limitando-se com lote nº 02, pelo lado esquerdo;

3.1.4 - Lote 04

Um terreno constituído do LOTE nº 04 da QUADRA A, do Loteamento Residencial Popular, denominado "Loteamento Farroupilha", com área de 297,63m², no quarteirão formado pelas Ruas Manoel Correa, Rua "A" (Rua José Olinto Franco), Rua José Olinto Franco, Rua Manoel Diegues e Rua Joviano Alves, cuja descrição inicia a 114,71m da esquina formada pela Rua Manoel Correa, com a Rua Joviano Alves; Ao Norte, no alinhamento da Rua

Manoel Correa, lado impar, onde faz frente mede 7,64m; ao Sul mede 8,27m, limitando-se com o lote nº 58 ao fundo; ao Leste mede em dois segmentos 0,89m e 37,50m, limitando-se com o lote nº 05, pelo lado direito; e o Oeste mede 35,43m, limitando-se com lote nº 03, pelo lado esquerdo;

3.1.5 - Lote 05

Um terreno constituído do LOTE nº 05 da QUADRA A, do Loteamento Residencial Popular, denominado "Loteamento Farroupilha", com área de 401,32m², no quarteirão formado pela Ruas Manoel Correa, Rua "A" (Rua José Olinto Franco), Rua José Olinto Franco, Rua Manoel Diegues e Rua Joviano Alves, cuja descrição inicia a 122,35m da esquina formada pela Rua Manoel Correa, com a Rua Joviano Alves; Ao Norte, no alinhamento da Rua Manoel Correa, lado impar, onde faz frente mede 5,55m; ao Sul mede 15,59m, limitando-se com os lotes nº 58 e nº 57, ao fundo; ao Leste mede 42,59m, limitando-se com o lote nº 06, pelo lado direito; e o Oeste mede em dois segmentos 0,89m e 37,50m, limitando-se com lote nº 04, pelo lado esquerdo;

3.1.6 - Lote 06

Um terreno constituído do LOTE nº 06 da QUADRA A, do Loteamento Residencial Popular, denominado "Loteamento Farroupilha", com área de 303,65m², no quarteirão formado pela Ruas Manoel Correa, Rua "A" (Rua José Olinto Franco), Rua José Olinto Franco, Rua Manoel Diegues e Rua Joviano Alves, cuja descrição inicia a 127,90m da esquina formada pela Rua Manoel Correa, com a Rua Joviano Alves; Ao Norte, no alinhamento da Rua Manoel Correa, lado impar, onde faz frente mede 6,00m; ao Sul mede 8,28m, limitando-se com o lote nº 57, ao fundo; ao Leste mede 44,92m, limitando-se com o lote nº 07, pelo lado direito; e o Oeste mede 42,59m, limitando-se com lote nº 05, pelo lado esquerdo;

3.1.7 - Lote 07

Um terreno constituído do LOTE nº 07 da QUADRA A, do Loteamento Residencial Popular, denominado "Loteamento Farroupilha", com área de 358,32m², no quarteirão formado pela Ruas Manoel Correa, Rua "A" (Rua José Olinto Franco), Rua José Olinto Franco, Rua Manoel Diegues e Rua Joviano Alves, cuja

descrição inicia a 133,90m da esquina formada pela Rua Manoel Correa, com a Rua Joviano Alves; Ao Norte, no alinhamento da Rua Manoel Correa, lado impar, onde faz frente mede 5,00m; ao Sul mede 9,43m, limitando-se com o lote nº 56, ao fundo; ao Leste mede em quatro Segmentos 22,53m, 8,30m, limitando-se com o lote nº 08, 10,95m, limitando-se com o lote nº 09 e 13,01m, limitando-se com o lote nº 132, pelo lado direito; e o Oeste mede 44,92m, limitando-se com lote nº 06, pelo lado esquerdo;

3.1.8 - Lote 08

Um terreno constituído do LOTE nº 08 da QUADRA A, do Loteamento Residencial Popular, denominado "Loteamento Farroupilha", com área de 193,88m², no quarteirão formado pela Ruas Manoel Correa, Rua "A" (Rua José Olinto Franco), Rua José Olinto Franco, Rua Manoel Diegues e Rua Joviano Alves, cuja descrição inicia a 138,90m da esquina formada pela Rua Manoel Correa, com a Rua Joviano Alves; Ao Norte, no alinhamento da Rua Manoel Correa, lado impar, onde faz frente mede 8,12m; ao Sul mede 8,30m, limitando-se com o lote nº 07, ao fundo; ao Leste mede 25,62m, limitando-se com o lote nº 09, pelo lado direito; e o Oeste mede 22,53m, limitando-se com lote nº 07, pelo lado esquerdo;

3.1.9 - Lote 09

Um terreno constituído do LOTE nº 09 da QUADRA A, do Loteamento Residencial Popular, denominado "Loteamento Farroupilha", com área de 328,53m², no quarteirão formado pela Ruas Manoel Correa, Rua "A" (Rua José Olinto Franco), Rua José Olinto Franco, Rua Manoel Diegues e Rua Joviano Alves, cuja descrição inicia a 147,02m da esquina formada pela Rua Manoel Correa, com a Rua Joviano Alves; Ao Norte, no alinhamento da Rua Manoel Correa, lado impar, onde faz frente mede 4,99m; ao Sul mede em dois segmentos 14,79 e 2,57m, limitando-se com o lote nº 54, ao fundo; ao Leste mede em três segmentos 26,50 e 10,67m, limitando-se com o lote nº 10, e 13,14m, limitando-se com o lote nº 11, pelo lado direito; e o Oeste mede 36,57m, limitando-se com os lotes nº 07e nº 08, pelo lado esquerdo;

3.1.10 - Lote 10

Um terreno constituído do LOTE nº 10 da QUADRA A, do Loteamento Residencial Popular, denominado "Loteamento Farroupilha", com área de 213,84m², no quarteirão formado pela Ruas Manoel Correa, Rua "A" (Rua José Olinto Franco), Rua José Olinto Franco, Rua Manoel Diegues e Rua Joviano Alves, cuja descrição inicia a 152,01m da esquina formada pela Rua Manoel Correa, com a Rua Joviano Alves; Ao Noroeste, no alinhamento da Rua Manoel Correa, lado impar, onde faz frente mede 5,19m; ao Sudeste mede 10,67m, limitando-se com o lote nº 09, ao fundo; ao Nordeste mede 28,46m, limitando-se com o lote nº 11, pelo lado direito; e o Sudoeste mede 26,50m, limitando-se com os lotes nº 09, pelo lado esquerdo;

3.1.11 - Lote 11

Um terreno constituído do LOTE nº 11 da QUADRA A, do Loteamento Residencial Popular, denominado "Loteamento Farroupilha", com área de 729,72m², no quarteirão formado pela Ruas Manoel Correa, Rua "A" (Rua José Olinto Franco), Rua José Olinto Franco, Rua Manoel Diegues e Rua Joviano Alves, cuja descrição inicia a 157,20m da esquina formada pela Rua Manoel Correa, com a Rua Joviano Alves; Ao Noroeste, no alinhamento da Rua Manoel Correa, lado impar, onde faz frente mede 16,33m; ao Sudeste mede em dois segmentos 13,81m, limitando-se com o lote nº 54 e 7,49m limitando-se com o lote nº 51, ao fundo; ao Nordeste mede 44,83m, limitando-se com o lote nº 12, pelo lado direito; e o Sudoeste mede em dois segmentos 28,46m, limitando-se com o lote nº 10 e 13,14m limitando-se com o lote nº 09, pelo lado esquerdo;

3.1.12 - Lote 12

Um terreno constituído do LOTE nº 12 da QUADRA A, do Loteamento Residencial Popular, denominado "Loteamento Farroupilha", com área de 556,81m², no quarteirão formado pela Ruas Manoel Correa, Rua "A" (Rua José Olinto Franco), Rua José Olinto Franco, Rua Manoel Diegues e Rua Joviano Alves, cuja descrição inicia a 173,53m da esquina formada pela Rua Manoel Correa, com a Rua Joviano Alves; Ao Noroeste, no alinhamento da Rua Manoel Correa, lado impar, onde faz frente mede 11,26m; ao Sudeste mede em dois segmentos 5,84m, limitando-se com o lote nº 51 e 7,23m limitando-se com o lote nº 50, ao fundo; ao Nordeste mede em dois segmentos 35,88m, limitando-se com o lote nº 13 e

10,74m limitando-se com o lote nº 48, pelo lado direito; e o Sudoeste mede 44,83m limitando-se com o lote nº 11, pelo lado esquerdo;

3.1.13 - Lote 13

Um terreno constituído do LOTE nº 13 da QUADRA A, do Loteamento Residencial Popular, denominado "Loteamento Farroupilha", com área de 377,85m², no quarteirão formado pela Ruas Manoel Correa, Rua "A" (Rua José Olinto Franco), Rua José Olinto Franco, Rua Manoel Diegues e Rua Joviano Alves, cuja descrição inicia a 184,79m da esquina formada pela Rua Manoel Correa, com a Rua Joviano Alves; Ao Noroeste, no alinhamento da Rua Manoel Correa, lado ímpar, onde faz frente mede 10,51m; ao Sudeste mede 10,81m limitando-se com o lote nº 48, ao fundo; ao Nordeste mede 36,32m limitando-se com o lote nº 14, pelo lado direito; e o Sudoeste mede 35,88m limitando-se com o lote nº 12, pelo lado esquerdo;

3.1.14 - Lote 14

Um terreno constituído do LOTE nº 14 da QUADRA A, do Loteamento Residencial Popular, denominado "Loteamento Farroupilha", com área de 447,61m², no quarteirão formado pela Ruas Manoel Correa, Rua "A" (Rua José Olinto Franco), Rua José Olinto Franco, Rua Manoel Diegues e Rua Joviano Alves, cuja descrição inicia a 195,30m da esquina formada pela Rua Manoel Correa, com a Rua Joviano Alves; Ao Noroeste, no alinhamento da Rua Manoel Correa, lado ímpar, onde faz frente mede 12,70m; ao Sudeste mede em dois segmentos 12,49m limitando-se com o lote nº 48 e 1,75m limitando-se com o lote nº 16, ao fundo; ao Nordeste mede 32,54m limitando-se com os lotes nº 15 e nº 16, pelo lado direito; e o Sudoeste mede 36,32m limitando-se com o lote nº 13, pelo lado esquerdo;

3.1.15 - Lote 15

Um terreno constituído do LOTE nº 15 da QUADRA A, do Loteamento Residencial Popular, denominado "Loteamento Farroupilha", com área de 193,41m², no quarteirão formado pela Ruas Manoel Correa, Rua "A" (Rua José Olinto Franco), Rua José Olinto Franco, Rua Manoel Diegues e Rua Joviano Alves, cuja descrição inicia a 208,00m da esquina formada pela Rua Manoel

Correa, com a Rua Joviano Alves; Ao Noroeste, no alinhamento da Rua Manoel Correa, lado impar, onde faz frente mede 7,90m; ao Sudeste mede 7,50m limitando-se com o lote nº 16, ao fundo; ao Nordeste mede 25,38m limitando-se com o lote nº 16, pelo lado direito; e o Sudoeste mede 25,19m limitando-se com o lote nº 14, pelo lado esquerdo;

3.1.16 - Lote 16

Um terreno constituído do LOTE nº 16 da QUADRA A, do Loteamento Residencial Popular, denominado "Loteamento Farroupilha", com área de 407,73m², no quarteirão formado pela Ruas Manoel Correa, Rua "A" (Rua José Olinto Franco), Rua José Olinto Franco, Rua Manoel Diegues e Rua Joviano Alves, cuja descrição inicia a 215,90m da esquina formada pela Rua Manoel Correa, com a Rua Joviano Alves; Ao Noroeste, no alinhamento da Rua Manoel Correa, lado impar, onde faz frente mede 5,00m; ao Sudeste mede em dois segmentos 10,92m e 1,91m limitando-se com o lote nº 47, ao fundo; ao Nordeste mede em dois segmentos 25,93m e 22,36m limitando-se com o lote nº 17, pelo lado direito; e o Sudoeste mede em 5 segmentos 25,38m e 7,50m limitando-se com o lote nº 15, 7,35m e 1,75m limitando-se com o lote nº 14, 13,85m limitando-se com o lote nº 126, pelo lado esquerdo;

3.1.17 - Lote 17

Um terreno constituído do LOTE nº 17 da QUADRA A, do Loteamento Residencial Popular, denominado "Loteamento Farroupilha", com área de 570,44m², no quarteirão formado pela Ruas Manoel Correa, Rua "A" (Rua José Olinto Franco), Rua José Olinto Franco, Rua Manoel Diegues e Rua Joviano Alves, cuja descrição inicia a 220,90m da esquina formada pela Rua Manoel Correa, com a Rua Joviano Alves; Ao Noroeste, no alinhamento da Rua Manoel Correa, lado impar, onde faz frente mede 12,50m; ao Sudeste mede 10,31m limitando-se com os lotes nº 46 e nº 47, ao fundo; ao Nordeste mede 48,47m limitando-se com o lote nº 18, pelo lado direito; e o Sudoeste mede em dois segmentos 25,93m e 22,36m limitando-se com o lote nº 16, pelo lado esquerdo;

3.1.18 - Lote 18

Um terreno constituído do LOTE nº 18 da QUADRA A, do Loteamento Residencial Popular, denominado "Loteamento

Farroupilha", com área de 1.182,38m², no quarteirão formado pela Ruas Manoel Correa, Rua "A" (Rua José Olinto Franco), Rua José Olinto Franco, Rua Manoel Diegues e Rua Joviano Alves, cuja descrição inicia a 233,40m da esquina formada pela Rua Manoel Correa, com a Rua Joviano Alves; Ao Noroeste, no alinhamento da Rua Manoel Correa, lado impar, onde faz frente mede 16,20m; ao Sudeste mede em três segmentos 13,38m e 3,22m limitando-se com o lote nº 45 e 14,41m limitando-se com o lote nº 44, ao fundo; ao Nordeste mede em três segmentos 23,51m e 16,88m limitando-se com o lote nº 19 e 26,33m limitando-se com o lote nº 20, pelo lado direito; e o Sudoeste mede 48,47m limitando-se com o lote nº 17, pelo lado esquerdo;

3.1.19 - Lote 19

Um terreno constituído do LOTE nº 19 da QUADRA A, do Loteamento Residencial Popular, denominado "Loteamento Farroupilha", com área de 411,27m², no quarteirão formado pela Ruas Manoel Correa, Rua "A" (Rua José Olinto Franco), Rua José Olinto Franco, Rua Manoel Diegues e Rua Joviano Alves, cuja descrição inicia a 249,60m da esquina formada pela Rua Manoel Correa, com a Rua Joviano Alves; Ao Noroeste, no alinhamento da Rua Manoel Correa, lado impar, onde faz frente mede 16,34m; ao Sudeste mede 16,88m limitando-se com o lote nº 18, ao fundo; ao Nordeste mede 26,03m limitando-se com o lote nº 20, pelo lado direito; e o Sudoeste mede 23,51m limitando-se com o lote nº 18, pelo lado esquerdo;

3.1.20 - Lote 20

Um terreno constituído do LOTE nº 20 da QUADRA A, do Loteamento Residencial Popular, denominado "Loteamento Farroupilha", com área de 1.133,53m², no quarteirão formado pela Ruas Manoel Correa, Rua "A" (Rua José Olinto Franco), Rua José Olinto Franco, Rua Manoel Diegues e Rua Joviano Alves, cuja descrição inicia a 265,94m da esquina formada pela Rua Manoel Correa, com a Rua Joviano Alves; Ao Noroeste, no alinhamento da Rua Manoel Correa, lado impar, onde faz frente mede 20,13m; ao Sudeste mede em quatro segmentos 1,65m limitando-se com o lote nº 44, 9,09m limitando-se com o lote nº 43, 7,98m limitando-se com o lote nº 42, 2,95m limitando-se com o lote nº 41, ao fundo; ao Nordeste mede 54,48m limitando-se com o lote nº 21, pelo lado direito; e o Sudoeste mede em dois segmentos 26,03m limitando-

se com o lote nº 19, e 26,33m limitando-se com o lote nº 18, pelo lado esquerdo;

3.1.21 - Lote 21

Um terreno constituído do LOTE nº 21 da QUADRA A, do Loteamento Residencial Popular, denominado "Loteamento Farroupilha", com área de 786,00m², no quarteirão formado pela Ruas Manoel Correa, Rua "A" (Rua José Olinto Franco), Rua José Olinto Franco, Rua Manoel Diegues e Rua Joviano Alves, cuja descrição inicia a 286,07m da esquina formada pela Rua Manoel Correa, com a Rua Joviano Alves; Ao Noroeste, no alinhamento da Rua Manoel Correa, lado ímpar, onde faz frente mede 14,25m; ao Sudeste mede 13,92m limitando-se com o lote nº 41, ao fundo; ao Nordeste mede 55,54m limitando-se com o lote nº 22, pelo lado direito; e o Sudoeste mede 54,48m limitando-se com o lote nº 20, pelo lado esquerdo;

3.1.22 - Lote 22

Um terreno constituído do LOTE nº 22 da QUADRA A, do Loteamento Residencial Popular, denominado "Loteamento Farroupilha", com área de 1.454,14m², no quarteirão formado pela Ruas Manoel Correa, Rua "A" (Rua José Olinto Franco), Rua José Olinto Franco, Rua Manoel Diegues e Rua Joviano Alves, cuja descrição inicia a 300,32m da esquina formada pela Rua Manoel Correa, com a Rua Joviano Alves; Ao Noroeste, no alinhamento da Rua Manoel Correa, lado ímpar, onde faz frente mede 23,43m; ao Sudeste mede em 5 segmentos 1,94m limitando-se com o lote nº 41, 8,51m limitando-se com o lote nº 40, 11,14m limitando-se com o lote nº 39, 2,52m e 4,61m, limitando-se com o lote nº 38, ao fundo; ao Nordeste mede 63,07m limitando-se com o lote nº 23, pelo lado direito; e o Sudoeste mede 55,54m limitando-se com o lote nº 21, pelo lado esquerdo;

3.1.23 – Lote 23

Um terreno constituído do LOTE nº 23 da QUADRA A, do Loteamento Residencial Popular, denominado "Loteamento Farroupilha", com área de 592,79m², no quarteirão formado pela Rua Manoel Correa, Rua "A" (Rua José Olinto Franco), Rua José Olinto Franco, Rua Manoel Diegues e Rua Joviano Alves, cuja descrição inicia a 323,75m da esquina formada pela Rua Manoel

Correa, com a Rua Joviano Alves; Ao Noroeste, no alinhamento da Rua Manoel Correa, lado impar, onde faz frente mede 8,20m; ao Sudeste mede 9,53m, limitando-se com o lote nº 38, ao fundo; ao Nordeste mede em três segmentos 45,55m e 12,18m limitando-se com o lote nº 24, 5,94m limitando-se com o lote nº 37, pelo lado direito; e o Sudoeste mede 63,07m limitando-se com o lote nº 22, pelo lado esquerdo;

3.1.24 – Lote 24

Um terreno constituído do LOTE nº 24 da QUADRA A, do Loteamento Residencial Popular, denominado "Loteamento Farroupilha", com área de 1.631,84m², no quarteirão formado pela Ruas Manoel Correa, Rua "A" (Rua José Olinto Franco), Rua José Olinto Franco, Rua Manoel Diegues e Rua Joviano Alves, cuja descrição inicia a 331,95m da esquina formada pela Rua Manoel Correa, com a Rua Joviano Alves; Ao Noroeste, no alinhamento da Rua Manoel Correa, lado impar, onde faz frente mede 38,66m; ao Sudeste mede 15,63m, limitando-se com o lote nº 37, ao fundo; ao Nordeste mede em três segmentos 34,59m limitando-se com o lote nº 25, 2,25m e 26,85 limitando-se com o lote nº 36, pelo lado direito; e o Sudoeste mede em dois segmentos 45,55m e 12,18m limitando-se com o lote nº 23, pelo lado esquerdo;

3.1.25 – Lote 25

Um terreno constituído do LOTE nº 25 da QUADRA A, do Loteamento Residencial Popular, denominado "Loteamento Farroupilha", com área de 249,67m², no quarteirão formado pela Ruas Manoel Correa, Rua "A" (Rua José Olinto Franco), Rua José Olinto Franco, Rua Manoel Diegues e Rua Joviano Alves, cuja descrição inicia a 370,61m da esquina formada pela Rua Manoel Correa, com a Rua Joviano Alves; Ao Noroeste, no alinhamento da Rua Manoel Correa, lado impar, onde faz frente mede 6,71m; ao Sudeste mede em dois segmentos 8,33m e 5,32m, limitando-se com o lote nº 36, ao fundo; ao Nordeste mede 29,76 limitando-se com o lote nº 26, pelo lado direito; e o Sudoeste mede 34,59m limitando-se com o lote nº 24, pelo lado esquerdo;

3.1.26 – Lote 26

Um terreno constituído do LOTE nº 26 da QUADRA A, do Loteamento Residencial Popular, denominado "Loteamento

Farroupilha", com área de 436,76m², no quarteirão formado pela Ruas Manoel Correa, Rua "A" (Rua José Olinto Franco), Rua José Olinto Franco, Rua Manoel Diegues e Rua Joviano Alves, cuja descrição inicia a 377,32m da esquina formada pela Rua Manoel Correa, com a Rua Joviano Alves; Ao Noroeste, no alinhamento da Rua Manoel Correa, lado ímpar, onde faz frente mede 10,60m; ao Sudeste mede 17,33m, limitando-se com o lote nº 35, ao fundo; ao Nordeste mede 33,86 limitando-se com o lote nº 27, pelo lado direito; e o Sudoeste mede 29,76m limitando-se com o lote nº 25, pelo lado esquerdo;

3.1.27 – Lote 27

Um terreno constituído do LOTE nº 27 da QUADRA A, do Loteamento Residencial Popular, denominado "Loteamento Farroupilha", com área de 282,33m², no quarteirão formado pela Ruas Manoel Correa, Rua "A" (Rua José Olinto Franco), Rua José Olinto Franco, Rua Manoel Diegues e Rua Joviano Alves, cuja descrição inicia a 387,92m da esquina formada pela Rua Manoel Correa, com a Rua Joviano Alves; Ao Noroeste, no alinhamento da Rua Manoel Correa, lado ímpar, onde faz frente mede 6,85m; ao Sudeste mede 9,52m, limitando-se com o lote nº 35, ao fundo; ao Nordeste mede 32,41 limitando-se com o lote nº 28, pelo lado direito; e o Sudoeste mede 33,86m limitando-se com o lote nº 26, pelo lado esquerdo;

3.1.28 – Lote 28

Um terreno constituído do LOTE nº 28 da QUADRA A, do Loteamento Residencial Popular, denominado "Loteamento Farroupilha", com área de 479,53m², no quarteirão formado pela Ruas Manoel Correa, Rua "A" (Rua José Olinto Franco), Rua José Olinto Franco, Rua Manoel Diegues e Rua Joviano Alves, cuja descrição inicia a 394,77m da esquina formada pela Rua Manoel Correa, com a Rua Joviano Alves; Ao Noroeste, no alinhamento da Rua Manoel Correa, lado ímpar, onde faz frente mede 15,70m; ao Sudeste mede 13,77m, limitando-se com o lote nº 35, ao fundo; ao Nordeste mede 33,04 limitando-se com o lote nº 29, pelo lado direito; e o Sudoeste mede 32,41m limitando-se com o lote nº 27, pelo lado esquerdo;

3.1.29 – Lote 29

Um terreno constituído do LOTE nº 29 da QUADRA A, do Loteamento Residencial Popular, denominado “Loteamento Farroupilha”, com área de 406,14m², no quarteirão formado pela Ruas Manoel Correa, Rua “A”(Rua José Olinto Franco), Rua José Olinto Franco, Rua Manoel Diegues e Rua Joviano Alves, cuja descrição inicia a 410,47m da esquina formada pela Rua Manoel Correa, com a Rua Joviano Alves; Ao Noroeste, no alinhamento da Rua Manoel Correa, lado impar, onde faz frente mede 13,50m; ao Sudeste mede 11,51m, limitando-se com o lote nº 35, ao fundo; ao Nordeste mede 32,62 limitando-se com o lote nº 30, pelo lado direito; e o Sudoeste mede 33,04m limitando-se com o lote nº 28, pelo lado esquerdo;

3.1.30 – Lote 30

Um terreno constituído do LOTE nº 30 da QUADRA A, do Loteamento Residencial Popular, denominado “Loteamento Farroupilha”, com área de 293,58m², no quarteirão formado pela Ruas Manoel Correa, Rua “A”(Rua José Olinto Franco), Rua José Olinto Franco, Rua Manoel Diegues e Rua Joviano Alves, cuja descrição inicia a 423,97m da esquina formada pela Rua Manoel Correa, com a Rua Joviano Alves; Ao Noroeste, no alinhamento da Rua Manoel Correa, lado impar, onde faz frente mede 8,61m; ao Sudeste mede 9,25m, limitando-se com o lote nº 35, ao fundo; ao Nordeste mede 34,39 limitando-se com o lote nº 31, pelo lado direito; e o Sudoeste mede 32,62m limitando-se com o lote nº 29, pelo lado esquerdo;

3.1.31 – Lote 31

Um terreno constituído do LOTE nº 31 da QUADRA A, do Loteamento Residencial Popular, denominado “Loteamento Farroupilha”, com área de 463,13m², no quarteirão formado pela Ruas Manoel Correa, Rua “A”(Rua José Olinto Franco), Rua José Olinto Franco, Rua Manoel Diegues e Rua Joviano Alves, cuja descrição inicia a 432,58m da esquina formada pela Rua Manoel Correa, com a Rua Joviano Alves; Ao Noroeste, no alinhamento da Rua Manoel Correa, lado impar, onde faz frente mede 14,94m; ao Sudeste mede 12,45m, limitando-se com o lote nº 35, ao fundo; ao Nordeste mede 35,30 limitando-se com o lote nº 32, pelo lado

direito; e o Sudoeste mede 34,39m limitando-se com o lote nº 30, pelo lado esquerdo;

3.1.32 – Lote 32

Um terreno constituído do LOTE nº 32 da QUADRA A, do Loteamento Residencial Popular, denominado "Loteamento Farroupilha", com área de 749,69m², no quarteirão formado pela Ruas Manoel Correa, Rua "A" (Rua José Olinto Franco), Rua José Olinto Franco, Rua Manoel Diegues e Rua Joviano Alves, cuja descrição inicia a 447,52m da esquina formada pela Rua Manoel Correa, com a Rua Joviano Alves; Ao Noroeste, no alinhamento da Rua Manoel Correa, lado ímpar, onde faz frente mede 18,01m; ao Sudeste mede 23,16m, limitando-se com o lote nº 35, ao fundo; ao Nordeste mede 40,26 limitando-se com o lote nº 33, pelo lado direito; e o Sudoeste mede 35,30m limitando-se com o lote nº 31, pelo lado esquerdo;

3.1.33 – Lote 33

Um terreno constituído do LOTE nº 33 da QUADRA A, do Loteamento Residencial Popular, denominado "Loteamento Farroupilha", com área de 458,02m², no quarteirão formado pela Ruas Manoel Correa, Rua "A" (Rua José Olinto Franco), Rua José Olinto Franco, Rua Manoel Diegues e Rua Joviano Alves, cuja descrição inicia a 465,53m da esquina formada pela Rua Manoel Correa, com a Rua Joviano Alves; Ao Noroeste, no alinhamento da Rua Manoel Correa, lado ímpar, onde faz frente mede 14,25m; ao Sudeste mede 16,06m, limitando-se com a Rua "A" (Rua José Olinto Franco), ao fundo; ao Nordeste mede 29,59 limitando-se com o lote nº 34 e Rua "A" (Rua José Olinto Franco), pelo lado direito; e o Sudoeste mede 40,26m limitando-se com o lote nº 32, pelo lado esquerdo;

3.1.34 – Lote 34

Um terreno constituído do LOTE nº 34 da QUADRA A, do Loteamento Residencial Popular, denominado "Loteamento Farroupilha", com área de 161,96m², no quarteirão formado pela Ruas Manoel Correa, Rua "A" (Rua José Olinto Franco), Rua José Olinto Franco, Rua Manoel Diegues e Rua Joviano Alves, cuja descrição inicia a 479,78m da esquina formada pela Rua Manoel Correa, com a Rua Joviano Alves; Ao Noroeste, no alinhamento da

Rua Manoel Correa, lado impar, onde faz frente mede 6,10m; ao Sudeste mede 6,46m, limitando-se com a Rua "A"(Rua José Olinto Franco), ao fundo; ao Nordeste mede 25,77 limitando-se com a Rua "A"(Rua José Olinto Franco), pelo lado direito; e o Sudoeste mede 25,66m limitando-se com o lote nº 33, pelo lado esquerdo;

3.1.35 – Lote 35 – Área Institucional

Um terreno constituído do LOTE nº 35 da QUADRA A, do Loteamento Residencial Popular, denominado "Loteamento Farroupilha", com área de 7.187,93m², no quarteirão formado pela Ruas Manoel Correa, Rua "A"(Rua José Olinto Franco), Rua José Olinto Franco, Rua Manoel Diegues e Rua Joviano Alves, cuja descrição inicia a 224,60m da esquina formada pela Rua José Olinto Franco, com a Rua Manoel Diegues; Ao Sudeste, no alinhamento da Rua "A"(Rua José Olinto Franco), lado par, onde faz frente mede 100,74m; ao Noroeste mede em sete segmentos, 23,16m limitando-se com o Lote nº 32, 12,45m limitando-se com o Lote nº 31, 9,25m limitando-se com o Lote nº 30, 11,51m limitando-se com o Lote nº 29, 13,77m limitando-se com o Lote nº 28, 9,52m limitando-se com o Lote nº 27, 17,33m limitando-se com o Lote nº 26, ao fundo; ao Nordeste mede em dois segmentos 10,47m e 64,53m limitando-se com a Rua "A"(Rua José Olinto Franco), pelo lado esquerdo; e o Sudoeste mede em dois segmentos 8,70m e 65,37m limitando-se com o lote nº 36, pelo lado direito;

3.1.36 – Lote 36

Um terreno constituído do LOTE nº 36 da QUADRA A, do Loteamento Residencial Popular, denominado "Loteamento Farroupilha", com área de 1.019,20m², no quarteirão formado pela Ruas Manoel Correa, Rua "A"(Rua José Olinto Franco), Rua José Olinto Franco, Rua Manoel Diegues e Rua Joviano Alves, cuja descrição inicia a 206,41m da esquina formada pela Rua José Olinto Franco, com a Rua Manoel Diegues; Ao Sudeste, no alinhamento da Rua José Olinto Franco, lado par, onde faz frente mede 18,19m; ao Noroeste mede em dois segmentos, 8,33m e 5,32m limitando-se com o Lote nº 25, ao fundo; ao Nordeste mede em dois segmentos 8,79m e 65,37m limitando-se com o Lote nº 37, pelo lado esquerdo; e o Sudoeste mede em três segmentos 2,25m e 26,85m limitando-se com o lote nº 24, 46,10m limitando-se com o lote nº 37, pelo lado direito;

3.1.37 – Lote 37

Um terreno constituído do LOTE nº 37 da QUADRA A, do Loteamento Residencial Popular, denominado "Loteamento Farroupilha", com área de 808,13m², no quarteirão formado pela Ruas Manoel Correa, Rua "A" (Rua José Olinto Franco), Rua José Olinto Franco, Rua Manoel Diegues e Rua Joviano Alves, cuja descrição inicia a 184,88m da esquina formada pela Rua José Olinto Franco, com a Rua Manoel Diegues; Ao Sudeste, no alinhamento da Rua José Olinto Franco, lado par, onde faz frente mede 21,53m; ao Noroeste mede 15,63m limitando-se com o Lote nº 24, ao fundo; ao Nordeste mede em 46,10m limitando-se com o Lote nº 36, pelo lado esquerdo; e o Sudoeste mede 44,57m limitando-se com os lotes nº 38 e nº23, pelo lado direito;

3.1.38 – Lote 38

Um terreno constituído do LOTE nº 38 da QUADRA A, do Loteamento Residencial Popular, denominado "Loteamento Farroupilha", com área de 467,76m², no quarteirão formado pela Ruas Manoel Correa, Rua "A" (Rua José Olinto Franco), Rua José Olinto Franco, Rua Manoel Diegues e Rua Joviano Alves, cuja descrição inicia a 172,77m da esquina formada pela Rua José Olinto Franco, com a Rua Manoel Diegues; Ao Sudeste, no alinhamento da Rua José Olinto Franco, lado par, onde faz frente mede 12,11m; ao Noroeste mede em três segmentos 9,53m limitando-se com o Lote nº 23, 4,61m e 2,52m limitando-se com o Lote nº 22, ao fundo; ao Nordeste mede 37,63m limitando-se com o Lote nº 37, pelo lado esquerdo; e o Sudoeste mede 36,84m limitando-se com os lotes nº 39, pelo lado direito;

3.1.39 – Lote 39

Um terreno constituído do LOTE nº 39 da QUADRA A, do Loteamento Residencial Popular, denominado "Loteamento Farroupilha", com área de 345,10m², no quarteirão formado pela Ruas Manoel Correa, Rua "A" (Rua José Olinto Franco), Rua José Olinto Franco, Rua Manoel Diegues e Rua Joviano Alves, cuja descrição inicia a 164,89m da esquina formada pela Rua José Olinto Franco, com a Rua Manoel Diegues; Ao Sudeste, no alinhamento da Rua José Olinto Franco, lado par, onde faz frente mede 7,88m; ao Noroeste mede 11,14m limitando-se com o Lote nº 22, ao fundo; ao Nordeste mede 36,84m limitando-se com o Lote nº

38, pelo lado esquerdo; e o Sudoeste mede 37,96m limitando-se com o lote nº 40, pelo lado direito;

3.1.40 – Lote 40

Um terreno constituído do LOTE nº 40 da QUADRA A, do Loteamento Residencial Popular, denominado "Loteamento Farroupilha", com área de 309,82m², no quarteirão formado pelas Ruas Manoel Correa, Rua "A" (Rua José Olinto Franco), Rua José Olinto Franco, Rua Manoel Diegues e Rua Joviano Alves, cuja descrição inicia a 156,78m da esquina formada pela Rua José Olinto Franco, com a Rua Manoel Diegues; Ao Sudeste, no alinhamento da Rua José Olinto Franco, lado par, onde faz frente mede 8,11m; ao Noroeste mede 8,51m limitando-se com o Lote nº 22, ao fundo; ao Nordeste mede 37,96m limitando-se com o Lote nº 39, pelo lado esquerdo; e o Sudoeste mede 38,96m limitando-se com o lote nº 41, pelo lado direito;

3.1.41 – Lote 41

Um terreno constituído do LOTE nº 41 da QUADRA A, do Loteamento Residencial Popular, denominado "Loteamento Farroupilha", com área de 697,29m², no quarteirão formado pelas Ruas Manoel Correa, Rua "A" (Rua José Olinto Franco), Rua José Olinto Franco, Rua Manoel Diegues e Rua Joviano Alves, cuja descrição inicia a 138,54m da esquina formada pela Rua José Olinto Franco, com a Rua Manoel Diegues; Ao Sudeste, no alinhamento da Rua José Olinto Franco, lado par, onde faz frente mede 18,24m; ao Noroeste mede 16,87m limitando-se com os Lotes nº 21 e nº 20, ao fundo; ao Nordeste mede em dois segmentos 1,94m limitando-se com o Lote nº 22, e 38,96m limitando-se com o Lote nº 40, pelo lado esquerdo; e o Sudoeste mede 39,45m limitando-se com o lote nº 42, pelo lado direito;

3.1.42 – Lote 42

Um terreno constituído do LOTE nº 42 da QUADRA A, do Loteamento Residencial Popular, denominado "Loteamento Farroupilha", com área de 302,11m², no quarteirão formado pelas Ruas Manoel Correa, Rua "A" (Rua José Olinto Franco), Rua José Olinto Franco, Rua Manoel Diegues e Rua Joviano Alves, cuja descrição inicia a 130,72m da esquina formada pela Rua José Olinto Franco, com a Rua Manoel Diegues; Ao Sudeste, no

alinhamento da Rua José Olinto Franco, lado par, onde faz frente mede 7,82m; ao Noroeste mede 7,98m limitando-se com o Lote nº 20, ao fundo; ao Nordeste mede 39,45m limitando-se com o Lote nº 41, pelo lado esquerdo; e o Sudoeste mede 39,46m limitando-se com o lote nº 43, pelo lado direito;

3.1.43 – Lote 43

Um terreno constituído do LOTE nº 43 da QUADRA A, do Loteamento Residencial Popular, denominado "Loteamento Farroupilha", com área de 345,27m², no quarteirão formado pela Ruas Manoel Correa, Rua "A" (Rua José Olinto Franco), Rua José Olinto Franco, Rua Manoel Diegues e Rua Joviano Alves, cuja descrição inicia a 121,52m da esquina formada pela Rua José Olinto Franco, com a Rua Manoel Diegues; Ao Sudeste, no alinhamento da Rua José Olinto Franco, lado par, onde faz frente mede 9,20m; ao Noroeste mede 9,09m limitando-se com o Lote nº 20, ao fundo; ao Nordeste mede 39,46m limitando-se com o Lote nº 42, pelo lado esquerdo; e o Sudoeste mede 38,62m limitando-se com o lote nº 44, pelo lado direito;

3.1.44 – Lote 44

Um terreno constituído do LOTE nº 44 da QUADRA A, do Loteamento Residencial Popular, denominado "Loteamento Farroupilha", com área de 518,54m², no quarteirão formado pela Ruas Manoel Correa, Rua "A" (Rua José Olinto Franco), Rua José Olinto Franco, Rua Manoel Diegues e Rua Joviano Alves, cuja descrição inicia a 109,56m da esquina formada pela Rua José Olinto Franco, com a Rua Manoel Diegues; Ao Sudeste, no alinhamento da Rua José Olinto Franco, lado par, onde faz frente mede 11,96m; ao Noroeste mede 16,06m limitando-se com os Lotes nº 20 e nº 18, ao fundo; ao Nordeste mede 38,62m limitando-se com o Lote nº 43, pelo lado esquerdo; e o Sudoeste mede 38,53m limitando-se com o lote nº 45, pelo lado direito;

3.1.45 – Lote 45

Um terreno constituído do LOTE nº 45 da QUADRA A, do Loteamento Residencial Popular, denominado "Loteamento Farroupilha", com área de 672,83m², no quarteirão formado pela Ruas Manoel Correa, Rua "A" (Rua José Olinto Franco), Rua José Olinto Franco, Rua Manoel Diegues e Rua Joviano Alves, cuja

descrição inicia a 91,40m da esquina formada pela Rua José Olinto Franco, com a Rua Manoel Diegues; Ao Sudeste, no alinhamento da Rua José Olinto Franco, lado par, onde faz frente mede 18,16m; ao Noroeste mede em dois segmentos 13,38m e 3,22m limitando-se com o Lote nº 18, ao fundo; ao Nordeste mede 38,53m limitando-se com o Lote nº 44, pelo lado esquerdo; e o Sudoeste mede 37,98m limitando-se com o lote nº 46, pelo lado direito;

3.1.46 – Lote 46

Um terreno constituído do LOTE nº 46 da QUADRA A, do Loteamento Residencial Popular, denominado "Loteamento Farroupilha", com área de 346,27m², no quarteirão formado pelas Ruas Manoel Correa, Rua "A" (Rua José Olinto Franco), Rua José Olinto Franco, Rua Manoel Diegues e Rua Joviano Alves, cuja descrição inicia a 81,43m da esquina formada pela Rua José Olinto Franco, com a Rua Manoel Diegues; Ao Sudeste, no alinhamento da Rua José Olinto Franco, lado par, onde faz frente mede 9,97m; ao Noroeste mede 8,40m limitando-se com o Lote nº 17, ao fundo; ao Nordeste mede 37,98m limitando-se com o Lote nº 45, pelo lado esquerdo; e o Sudoeste mede 36,73m limitando-se com o lote nº 47, pelo lado direito;

3.1.47 – Lote 47

Um terreno constituído do LOTE nº 47 da QUADRA A, do Loteamento Residencial Popular, denominado "Loteamento Farroupilha", com área de 532,31m², no quarteirão formado pelas Ruas Manoel Correa, Rua "A" (Rua José Olinto Franco), Rua José Olinto Franco, Rua Manoel Diegues e Rua Joviano Alves, cuja descrição inicia a 67,66m da esquina formada pela Rua José Olinto Franco, com a Rua Manoel Diegues; Ao Sudeste, no alinhamento da Rua José Olinto Franco, lado par, onde faz frente mede 13,77m; ao Noroeste mede em dois segmentos 10,32 e 3,82m limitando-se com o Lote nº 16, ao fundo; ao Nordeste mede 36,73m limitando-se com o Lote nº 46, pelo lado esquerdo; e o Sudoeste mede em dois segmentos 33,56 e 3,09m limitando-se com o lote nº 48, pelo lado direito;

3.1.48 – Lote 48

Um terreno constituído do LOTE nº 48 da QUADRA A, do Loteamento Residencial Popular, denominado "Loteamento

Farroupilha", com área de 773,62m², no quarteirão formado pela Ruas Manoel Correa, Rua "A" (Rua José Olinto Franco), Rua José Olinto Franco, Rua Manoel Diegues e Rua Joviano Alves, cuja descrição inicia a 53,38m da esquina formada pela Rua José Olinto Franco, com a Rua Manoel Diegues; Ao Sudeste, no alinhamento da Rua José Olinto Franco, lado par, onde faz frente mede 14,28m; ao Noroeste mede em dois segmentos 10,81 limitando-se com o Lote nº 13 e 12,49m limitando-se com o Lote nº 14, ao fundo; ao Nordeste mede em três segmentos 13,85m limitando-se com o Lote nº 16, 3,09m e 33,56m limitando-se com o Lote nº 47, pelo lado esquerdo; e o Sudoeste mede em três segmentos 10,75m limitando-se com o lote nº 12, 11,02m e 32,62m limitando-se com o lote nº 49, pelo lado direito;

3.1.49 – Lote 49

Um terreno constituído do LOTE nº 49 da QUADRA A, do Loteamento Residencial Popular, denominado "Loteamento Farroupilha", com área de 345,24m², no quarteirão formado pela Ruas Manoel Correa, Rua "A" (Rua José Olinto Franco), Rua José Olinto Franco, Rua Manoel Diegues e Rua Joviano Alves, cuja descrição inicia a 43,12m da esquina formada pela Rua José Olinto Franco, com a Rua Manoel Diegues; Ao Sudeste, no alinhamento da Rua José Olinto Franco, lado par, onde faz frente mede 10,26m; ao Noroeste mede 11,02m limitando-se com o Lote nº 48, ao fundo; ao Nordeste mede 32,62m limitando-se com o Lote nº 48, pelo lado esquerdo; e o Sudoeste mede 32,31m limitando-se com o lote nº 50, pelo lado direito;

3.1.50 – Lote 50

Um terreno constituído do LOTE nº 50 da QUADRA A, do Loteamento Residencial Popular, denominado "Loteamento Farroupilha", com área de 304,30m², no quarteirão formado pela Ruas Manoel Correa, Rua "A" (Rua José Olinto Franco), Rua José Olinto Franco, Rua Manoel Diegues e Rua Joviano Alves, cuja descrição inicia a 30,00m da esquina formada pela Rua José Olinto Franco, com a Rua Manoel Diegues; Ao Sudeste, no alinhamento da Rua José Olinto Franco, lado par, onde faz frente mede 13,12m; ao Noroeste mede 7,23m limitando-se com o Lote nº 12, ao fundo; ao Nordeste mede 32,31m limitando-se com o Lote nº 49, pelo lado esquerdo; e o Sudoeste mede 29,06m limitando-se com o lote nº 51, pelo lado direito;

3.1.51 – Lote 51

Um terreno constituído do LOTE nº 51 da QUADRA A, do Loteamento Residencial Popular, denominado "Loteamento Farroupilha", com área de 527,72m², no quarteirão formado pela Ruas Manoel Correa, Rua "A" (Rua José Olinto Franco), Rua José Olinto Franco, Rua Manoel Diegues e Rua Joviano Alves, cuja descrição inicia a 23,97m da esquina formada pela Rua José Olinto Franco, com a Rua Manoel Diegues; Ao Leste, no alinhamento da Rua José Olinto Franco, lado par, onde faz frente mede 6,03m e 29,06m limitando-se com o lote nº 50; ao Oeste mede 23,66m limitando-se com o Lote nº 54, ao fundo; ao Norte mede 13,33m limitando-se com os Lotes nº 11 e nº 13, pelo lado esquerdo; e o Sul mede em três segmentos 12,18m e 1,08m limitando-se com o lote nº 53 e 12,06m limitando-se com o lote nº 52, pelo lado direito;

3.1.52 – Lote 52

Um terreno constituído do LOTE nº 52 da QUADRA A, do Loteamento Residencial Popular, denominado "Loteamento Farroupilha", com área de 292,61m², no quarteirão formado pela Ruas Manoel Correa, Rua "A" (Rua José Olinto Franco), Rua José Olinto Franco, Rua Manoel Diegues e Rua Joviano Alves, cuja descrição inicia a 199,23m da esquina formada pela Rua Manoel Diegues com a Rua Joviano Alves; Ao Sul, no alinhamento da Rua Manoel Diegues, lado par, onde faz frente mede 16,97m; ao Norte mede 12,06m limitando-se com o Lote nº 51, ao fundo; ao Leste mede em três segmentos 7,01m, 2,92m e 14,04m limitando-se com a Rua José Olinto Franco, pelo lado esquerdo; e ao Oeste mede 21,13m limitando-se com o lote nº 53, pelo lado direito;

3.1.53 – Lote 53

Um terreno constituído do LOTE nº 53 da QUADRA A, do Loteamento Residencial Popular, denominado "Loteamento Farroupilha", com área de 293,60m², no quarteirão formado pela Ruas Manoel Correa, Rua "A" (Rua José Olinto Franco), Rua José Olinto Franco, Rua Manoel Diegues e Rua Joviano Alves, cuja descrição inicia a 186,55m da esquina formada pela Rua Manoel Diegues com a Rua Joviano Alves; Ao Sul, no alinhamento da Rua Manoel Diegues, lado par, onde faz frente mede 12,68m; ao Norte mede em dois segmentos 12,18m limitando-se com o Lote nº 51 e

2,97m limitando-se com o Lote nº 54, ao fundo; ao Leste mede em dois segmentos 21,13m limitando-se com o Lote nº 52 e 1,08m limitando-se com o Lote nº 51, pelo lado esquerdo; e ao Oeste mede 20,83m limitando-se com o lote nº 54, pelo lado direito;

3.1.54 – Lote 54

Um terreno constituído do LOTE nº 54 da QUADRA A, do Loteamento Residencial Popular, denominado "Loteamento Farroupilha", com área de 779,11m², no quarteirão formado pela Ruas Manoel Correa, Rua "A" (Rua José Olinto Franco), Rua José Olinto Franco, Rua Manoel Diegues e Rua Joviano Alves, cuja descrição inicia a 173,79m da esquina formada pela Rua Manoel Diegues com a Rua Joviano Alves; Ao Sul, no alinhamento da Rua Manoel Diegues, lado par, onde faz frente mede 12,76m; ao Norte mede em três segmentos 14,79m e 2,57m limitando-se com o Lote nº 09 e 16,39m limitando-se com o Lote nº 11, ao fundo; ao Leste mede em três segmentos 20,83m e 2,97m limitando-se com o Lote nº 53 e 23,66m limitando-se com o Lote nº 51, pelo lado esquerdo; e ao Oeste mede em quatro segmentos 13,01m limitando-se com o lote nº 07, 2,02m limitando-se com o lote nº 56, 11,76m e 19,30m limitando-se com o lote nº 55, pelo lado direito;

3.1.55 – Lote 55

Um terreno constituído do LOTE nº 55 da QUADRA A, do Loteamento Residencial Popular, denominado "Loteamento Farroupilha", com área de 226,02m², no quarteirão formado pela Ruas Manoel Correa, Rua "A" (Rua José Olinto Franco), Rua José Olinto Franco, Rua Manoel Diegues e Rua Joviano Alves, cuja descrição inicia a 161,55m da esquina formada pela Rua Manoel Diegues com a Rua Joviano Alves; Ao Sul, no alinhamento da Rua Manoel Diegues, lado par, onde faz frente mede 12,24m; ao Norte mede 11,76m limitando-se com o Lote nº 54, ao fundo; ao Leste mede 19,30m limitando-se com o Lote nº 54, pelo lado esquerdo; e ao Oeste mede 19,07m limitando-se com o lote nº 56, pelo lado direito;

3.1.56 – Lote 56

Um terreno constituído do LOTE nº 56 da QUADRA A, do Loteamento Residencial Popular, denominado "Loteamento Farroupilha", com área de 212,96m², no quarteirão formado pela

Ruas Manoel Correa, Rua "A" (Rua José Olinto Franco), Rua José Olinto Franco, Rua Manoel Diegues e Rua Joviano Alves, cuja descrição inicia a 150,90m da esquina formada pela Rua Manoel Diegues com a Rua Joviano Alves; Ao Sul, no alinhamento da Rua Manoel Diegues, lado par, onde faz frente mede 10,65m; ao Norte mede 9,43m limitando-se com o Lote nº 07, ao fundo; ao Leste mede em dois segmentos 19,07m limitando-se com o Lote nº 55 e 2,02m limitando-se com o Lote nº 54, pelo lado esquerdo; e ao Oeste mede 20,11m limitando-se com o lote nº 57, pelo lado direito;

3.1.57 – Lote 57

Um terreno constituído do LOTE nº 57 da QUADRA A, do Loteamento Residencial Popular, denominado "Loteamento Farroupilha", com área de 378,24m², no quarteirão formado pela Ruas Manoel Correa, Rua "A" (Rua José Olinto Franco), Rua José Olinto Franco, Rua Manoel Diegues e Rua Joviano Alves, cuja descrição inicia a 131,83m da esquina formada pela Rua Manoel Diegues com a Rua Joviano Alves; Ao Sul, no alinhamento da Rua Manoel Diegues, lado par, onde faz frente mede 19,07m; ao Norte mede em dois segmentos 11,47m limitando-se com o Lote nº 05 e 8,28m limitando-se com o Lote nº 06, ao fundo; ao Leste mede 20,11m limitando-se com o Lote nº 56, pelo lado esquerdo; e ao Oeste mede 19,79m limitando-se com o lote nº 58, pelo lado direito;

3.1.58 – Lote 58

Um terreno constituído do LOTE nº 58 da QUADRA A, do Loteamento Residencial Popular, denominado "Loteamento Farroupilha", com área de 398,50m², no quarteirão formado pela Ruas Manoel Correa, Rua "A" (Rua José Olinto Franco), Rua José Olinto Franco, Rua Manoel Diegues e Rua Joviano Alves, cuja descrição inicia a 111,90m da esquina formada pela Rua Manoel Diegues com a Rua Joviano Alves; Ao Sul, no alinhamento da Rua Manoel Diegues, lado par, onde faz frente mede 19,93m; ao Norte mede 20,67m limitando-se com os Lotes nº 03, nº 04 e nº 05, ao fundo; ao Leste mede 19,79m limitando-se com o Lote nº 57, pelo lado esquerdo; e ao Oeste mede 19,89m limitando-se com o lote nº 57, pelo lado direito;

3.1.59 – Lote 59

Um terreno constituído do LOTE nº 59 da QUADRA A, do Loteamento Residencial Popular, denominado “Loteamento Farroupilha”, com área de 690,87m², no quarteirão formado pela Ruas Manoel Correa, Rua “A”(Rua José Olinto Franco), Rua José Olinto Franco, Rua Manoel Diegues e Rua Joviano Alves, cuja descrição inicia a 77,46m da esquina formada pela Rua Manoel Diegues com a Rua Joviano Alves; Ao Sul, no alinhamento da Rua Manoel Diegues, lado par, onde faz frente mede 34,44m; ao Norte mede 35,02m limitando-se com os Lotes nº 01 e nº 02, ao fundo; ao Leste mede 19,89m limitando-se com o Lote nº 58, pelo lado esquerdo; e ao Oeste mede 20,05m limitando-se com o lote de propriedade da Copelmi Mineração Ltda, pelo lado direito;

3.2 - Quadra B

QUADRA B, do Loteamento Residencial Popular, denominado “Loteamento Farroupilha”, com área de 41.786,80m², definida pela Rua Manoel Correa, Rua “B”, Avenida Perimetral Sargento Fermino Peixoto da Silva, Rua “A” do Loteamento São José e Rua “A”(Rua José Olinto Franco).

3.2.1 - Lote 01

Um terreno constituído do LOTE nº 01 da QUADRA B do Loteamento Residencial Popular, denominado “Loteamento Farroupilha”, com área de 295,36m², no quarteirão formado pela Rua Manoel Correa, Rua “B”, Avenida Perimetral Sargento Fermino Peixoto da Silva, Rua “A” do Loteamento São José e Rua “A”(Rua José Olinto Franco), cuja descrição inicia na esquina formada pela Rua Manoel Correa, com a Rua “A”(Rua José Olinto Franco); Ao Noroeste, no alinhamento da Rua Manoel Correa, lado impar, onde faz frente mede 10,30m; ao Sudeste mede 6,92m, limitando-se com a Rua “A”(Rua José Olinto Franco), ao fundo; ao Nordeste mede 34,87 limitando-se com o Lote nº 02, pelo lado direito; e ao Sudoeste mede 34,36m limitando-se com a Rua “A”(Rua José Olinto Franco), pelo lado esquerdo;

3.2.2 - Lote 02

Um terreno constituído do LOTE nº 02 da QUADRA B do Loteamento Residencial Popular, denominado “Loteamento

Farroupilha", com área de 554,06m², no quarteirão formado pela Rua Manoel Correa, Rua "B", Avenida Perimetral Sargento Fermino Peixoto da Silva, Rua "A" do Loteamento São José e Rua "A"(Rua José Olinto Franco), cuja descrição inicia a 10,30m da esquina formada pela Rua Manoel Correa, com a Rua "A"(Rua José Olinto Franco); Ao Noroeste, no alinhamento da Rua Manoel Correa, lado ímpar, onde faz frente mede 13,77m; ao Sudeste mede 15,15m, limitando-se o lote nº24, ao fundo; ao Nordeste mede 40,05 limitando-se com o Lote nº 03, pelo lado direito; e ao Sudoeste mede 38,73m limitando-se com o lote nº 01 e a Rua "A"(Rua José Olinto Franco), pelo lado esquerdo;

3.2.3 - Lote 03

Um terreno constituído do LOTE nº 03 da QUADRA B do Loteamento Residencial Popular, denominado "Loteamento Farroupilha", com área de 2.141,13m², no quarteirão formado pela Rua Manoel Correa, Rua "B", Avenida Perimetral Sargento Fermino Peixoto da Silva, Rua "A" do Loteamento São José e Rua "A"(Rua José Olinto Franco), cuja descrição inicia a 24,07m da esquina formada pela Rua Manoel Correa, com a Rua "A"(Rua José Olinto Franco); Ao Noroeste, no alinhamento da Rua Manoel Correa, lado ímpar, onde faz frente mede 24,24m; ao Sudeste mede 33,26m, limitando-se o lote nº15(Equipamento Comunitário), ao fundo; ao Nordeste mede 76,14 limitando-se com o Lote nº 04, pelo lado direito; e ao Sudoeste mede em dois seguimentos 58,93m e 20,70m limitando-se com os lotes nº 02 e nº 24, pelo lado esquerdo;

3.2.4 - Lote 04

Um terreno constituído do LOTE nº 04 da QUADRA B do Loteamento Residencial Popular, denominado "Loteamento Farroupilha", com área de 1.351,89m², no quarteirão formado pela Rua Manoel Correa, Rua "B", Avenida Perimetral Sargento Fermino Peixoto da Silva, Rua "A" do Loteamento São José e Rua "A"(Rua José Olinto Franco), cuja descrição inicia a 48,31m da esquina formada pela Rua Manoel Correa, com a Rua "A"(Rua José Olinto Franco); Ao Noroeste, no alinhamento da Rua Manoel Correa, lado ímpar, onde faz frente mede 16,18m; ao Sudeste mede 30,71m, limitando-se o lote nº13, ao fundo; ao Nordeste mede em três segmentos 35,10m e 10,72m limitando-se com o Lote nº 05 e 15,07m limitando-se com os Lotes nº 06 e nº13, pelo lado direito; e

ao Sudoeste mede 76,14m limitando-se com o lote nº 03, pelo lado esquerdo;

3.2.5 - Lote 05

Um terreno constituído do LOTE nº 05 da QUADRA B do Loteamento Residencial Popular, denominado "Loteamento Farroupilha", com área de 385,38m², no quarteirão formado pela Rua Manoel Correa, Rua "B", Avenida Perimetral Sargento Fermino Peixoto da Silva, Rua "A" do Loteamento São José e Rua "A" (Rua José Olinto Franco), cuja descrição inicia a 64,49m da esquina formada pela Rua Manoel Correa, com a Rua "A" (Rua José Olinto Franco); Ao Noroeste, no alinhamento da Rua Manoel Correa, lado ímpar, onde faz frente mede 10,74m; ao Sudeste mede 10,72m, limitando-se o lote nº04, ao fundo; ao Nordeste mede em dois segmentos 34,49m e 6,33m limitando-se com o Lote nº 06, pelo lado direito; e ao Sudoeste mede 35,10m limitando-se com o lote nº 04, pelo lado esquerdo;

3.2.6 - Lote 06

Um terreno constituído do LOTE nº 06 da QUADRA B do Loteamento Residencial Popular, denominado "Loteamento Farroupilha", com área de 552,28m², no quarteirão formado pela Rua Manoel Correa, Rua "B", Avenida Perimetral Sargento Fermino Peixoto da Silva, Rua "A" do Loteamento São José e Rua "A" (Rua José Olinto Franco), cuja descrição inicia a 75,23m da esquina formada pela Rua Manoel Correa, com a Rua "A" (Rua José Olinto Franco); Ao Noroeste, no alinhamento da Rua Manoel Correa, lado ímpar, onde faz frente mede 12,56m; ao Sudeste mede em dois segmentos 6,27m, limitando-se o lote nº13 e 13,85m, limitando-se o lote nº07, ao fundo; ao Nordeste mede 39,17m limitando-se com o Lote nº 07, pelo lado direito; e ao Sudoeste mede em três segmentos 34,49m e 6,33m limitando-se com o lote nº 05, e 10,93m limitando-se com o lote nº 04, pelo lado esquerdo;

3.2.7 - Lote 07

Um terreno constituído do LOTE nº 07 da QUADRA B do Loteamento Residencial Popular, denominado "Loteamento Farroupilha", com área de 871,17m², no quarteirão formado pela Rua Manoel Correa, Rua "B", Avenida Perimetral Sargento Fermino Peixoto da Silva, Rua "A" do Loteamento São José e Rua "A" (Rua

José Olinto Franco), cuja descrição inicia a 87,79m da esquina formada pela Rua Manoel Correa, com a Rua "A"(Rua José Olinto Franco); Ao Noroeste, no alinhamento da Rua Manoel Correa, lado ímpar, onde faz frente mede 17,81m; ao Sudeste mede em três segmentos 26,40m, 8,72 e 3,38m, limitando-se o lote nº13, ao fundo; ao Nordeste mede 37,53m limitando-se com o Lote nº 08, pelo lado direito; e ao Sudoeste mede em dois segmentos 39,17m e 13,85m, limitando-se com o lote nº 06, pelo lado esquerdo;

3.2.8 - Lote 08

Um terreno constituído do LOTE nº 08 da QUADRA B do Loteamento Residencial Popular, denominado "Loteamento Farroupilha", com área de 362,30m², no quarteirão formado pela Rua Manoel Correa, Rua "B", Avenida Perimetral Sargento Fermino Peixoto da Silva, Rua "A" do Loteamento São José e Rua "A"(Rua José Olinto Franco), cuja descrição inicia a 105,60m da esquina formada pela Rua Manoel Correa, com a Rua "A"(Rua José Olinto Franco); Ao Noroeste, no alinhamento da Rua Manoel Correa, lado ímpar, onde faz frente mede 9,82m; ao Sudeste mede 9,59m, limitando-se o lote nº13, ao fundo; ao Nordeste mede 37,77m limitando-se com o Lote nº 09, pelo lado direito; e ao Sudoeste mede 37,53m, limitando-se com o lote nº 07, pelo lado esquerdo;

3.2.9 - Lote 09

Um terreno constituído do LOTE nº 09 da QUADRA B do Loteamento Residencial Popular, denominado "Loteamento Farroupilha", com área de 865,71m², no quarteirão formado pela Rua Manoel Correa, Rua "B", Avenida Perimetral Sargento Fermino Peixoto da Silva, Rua "A" do Loteamento São José e Rua "A"(Rua José Olinto Franco), cuja descrição inicia a 115,42m da esquina formada pela Rua Manoel Correa, com a Rua "A"(Rua José Olinto Franco); Ao Noroeste, no alinhamento da Rua Manoel Correa, lado ímpar, onde faz frente mede 24,18m; ao Sudeste mede 24,59m, limitando-se o lote nº13, ao fundo; ao Nordeste mede 37,55m limitando-se com o Lote nº 10, pelo lado direito; e ao Sudoeste mede 37,77m, limitando-se com o lote nº 08, pelo lado esquerdo;

3.2.10 - Lote 10

Um terreno constituído do LOTE nº 10 da QUADRA B do Loteamento Residencial Popular, denominado "Loteamento

Farroupilha", com área de 419,39m², no quarteirão formado pela Rua Manoel Correa, Rua "B", Avenida Perimetral Sargento Fermino Peixoto da Silva, Rua "A" do Loteamento São José e Rua "A"(Rua José Olinto Franco), cuja descrição inicia a 139,60m da esquina formada pela Rua Manoel Correa, com a Rua "A"(Rua José Olinto Franco); Ao Noroeste, no alinhamento da Rua Manoel Correa, lado ímpar, onde faz frente mede 12,39m; ao Sudeste mede 11,24m, limitando-se o lote nº13, ao fundo; ao Nordeste mede 37,05m limitando-se com o Lote nº 11, pelo lado direito; e ao Sudoeste mede 37,55m, limitando-se com o lote nº 09, pelo lado esquerdo;

3.2.11 - Lote 11

Um terreno constituído do LOTE nº 11 da QUADRA B do Loteamento Residencial Popular, denominado "Loteamento Farroupilha", com área de 512,53m², no quarteirão formado pela Rua Manoel Correa, Rua "B", Avenida Perimetral Sargento Fermino Peixoto da Silva, Rua "A" do Loteamento São José e Rua "A"(Rua José Olinto Franco), cuja descrição inicia a 151,99m da esquina formada pela Rua Manoel Correa, com a Rua "A"(Rua José Olinto Franco); Ao Noroeste, no alinhamento da Rua Manoel Correa, lado ímpar, onde faz frente mede 15,79m; ao Sudeste mede 13,15m, limitando-se o lote nº13, ao fundo; ao Nordeste mede em três segmentos 21,81m, 1,10m e 15,12m limitando-se com o Lote nº 12, pelo lado direito; e ao Sudoeste mede 37,05m, limitando-se com o lote nº 10, pelo lado esquerdo;

3.2.12 - Lote 12

Um terreno constituído do LOTE nº 12 da QUADRA B do Loteamento Residencial Popular, denominado "Loteamento Farroupilha", com área de 1.524,56m², no quarteirão formado pela Rua Manoel Correa, Rua "B", Avenida Perimetral Sargento Fermino Peixoto da Silva, Rua "A" do Loteamento São José e Rua "A"(Rua José Olinto Franco), cuja descrição inicia a 167,78m da esquina formada pela Rua Manoel Correa, com a Rua "A"(Rua José Olinto Franco); Ao Noroeste, no alinhamento da Rua Manoel Correa, lado ímpar, onde faz frente mede 31,59m; ao Sudeste mede 40,59m, limitando-se o lote nº13, ao fundo; ao Nordeste mede 57,77m limitando-se com a Rua "B", pelo lado direito; e ao Sudoeste mede em três segmentos 21,81m, 1,10m e 15,12m, limitando-se com o lote nº 11, pelo lado esquerdo;

3.2.13 - Lote 13 – Área Institucional 1

Um terreno constituído do LOTE nº 13 da QUADRA B do Loteamento Residencial Popular, denominado "Loteamento Farroupilha", com área de 1.524,56m², no quarteirão formado pela Rua Manoel Correa, Rua "B", Avenida Perimetral Sargento Fermino Peixoto da Silva, Rua "A" do Loteamento São José e Rua "A" (Rua José Olinto Franco), cuja descrição inicia a 57,77m da esquina formada pela Rua "B", com a Rua Manoel Correa; Ao Nordeste, no alinhamento da Rua "B", lado ímpar, onde faz frente mede 80,56m; ao Sudoeste mede em oito segmentos 3,38m, 8,72m e 26,40m, limitando-se com o lote nº 07, 6,27m, limitando-se com o lote nº 06, 4,14m e 30,71m, limitando-se com o lote nº 04, 51,71m e 5,07m, limitando-se com o lote nº 15 (Equipamento Comunitário), ao fundo; ao Sudeste mede em dois seguimentos 127,77m limitando-se com o lote nº 14, e 15,19m, limitando-se com o lote nº 15 (Equipamento Comunitário, pelo lado direito; e ao Noroeste mede em cinco segmentos 40,58m e 1,10m limitando-se com o lote nº 12, 13,15m limitando-se com o lote nº 11, 11,24m limitando-se com o lote nº 10, 24,59m limitando-se com o lote nº 09, 9,59m limitando-se com o lote nº 08, pelo lado esquerdo;

3.2.14 - Lote 14 – Área Institucional 2

Um terreno constituído do LOTE nº 15 da QUADRA B do Loteamento Residencial Popular, denominado "Loteamento Farroupilha", com área de 16.073,33m², no quarteirão formado pela Rua Manoel Correa, Rua "B", Avenida Perimetral Sargento Fermino Peixoto da Silva, Rua "A" do Loteamento São José e Rua "A" (Rua José Olinto Franco), cuja descrição inicia da esquina formada pela Rua "A" do Loteamento São José, com a Avenida Perimetral Sargento Fermino Peixoto da Silva; Ao Sudeste, no alinhamento da Avenida Perimetral Sargento Fermino Peixoto da Silva, lado par, onde faz frente mede 227,60m; ao Noroeste mede 33,26m, limitando-se com o lote nº 03, ao fundo; ao Sudoeste mede 11 segmentos 33,17m, limitando-se com Rua "A" do Loteamento São José, 71,68m e 85,55m, limitando-se com o lote nº 16, 35,20m, limitando-se com a Rua "A" (Rua José Olinto Franco), 25,61m e 8,32m, limitando-se com o lote nº 17, 9,48m, limitando-se com o lote nº 18, 12,47m, limitando-se com o lote nº 19, 10,24m e 13,17m, limitando-se com o lote nº 20, 23,29m, limitando-se com o lote nº 21, pelo lado direito; e ao Nordeste mede em quatro segmentos

67,75m limitando-se com o lote nº 14, 15,19m, 5,07m e 51,71m, limitando-se com o lote nº 13, pelo lado esquerdo;

3.2.15 - Lote 15

Um terreno constituído do LOTE nº 17 da QUADRA B do Loteamento Residencial Popular, denominado "Loteamento Farroupilha", com área de 227,77m², no quarteirão formado pela Rua Manoel Correa, Rua "B", Avenida Perimetral Sargento Fermino Peixoto da Silva, Rua "A" do Loteamento São José e Rua "A" (Rua José Olinto Franco), cuja descrição inicia a 138,17m da esquina formada pela Rua "A" do Loteamento São José, com a Rua "A" (Rua José Olinto Franco); Ao Sudoeste, no alinhamento da Rua "A" (Rua José Olinto Franco), lado ímpar, onde faz frente mede 8,32m; ao Nordeste mede 8,32m, limitando-se com o lote nº 15 (Equipamento Comunitário), ao fundo; ao Noroeste mede 25,61m, limitando-se com o lote nº 18, pelo lado direito; e ao Sudeste mede 25,61m limitando-se com o lote nº 15 (Equipamento Comunitário), pelo lado esquerdo;

3.2.16 - Lote 16

Um terreno constituído do LOTE nº 18 da QUADRA B do Loteamento Residencial Popular, denominado "Loteamento Farroupilha", com área de 241,69m², no quarteirão formado pela Rua Manoel Correa, Rua "B", Avenida Perimetral Sargento Fermino Peixoto da Silva, Rua "A" do Loteamento São José e Rua "A" (Rua José Olinto Franco), cuja descrição inicia a 146,49m da esquina formada pela Rua "A" do Loteamento São José, com a Rua "A" (Rua José Olinto Franco); Ao Sudoeste, no alinhamento da Rua "A" (Rua José Olinto Franco), lado ímpar, onde faz frente mede 9,48m; ao Nordeste mede 9,48m, limitando-se com o lote nº 15 (Equipamento Comunitário), ao fundo; ao Noroeste mede 25,61m, limitando-se com o lote nº 19, pelo lado direito; e ao Sudeste mede 25,61m limitando-se com o lote nº 17, pelo lado esquerdo;

3.2.17 - Lote 17

Um terreno constituído do LOTE nº 19 da QUADRA B do Loteamento Residencial Popular, denominado "Loteamento Farroupilha", com área de 353,09m², no quarteirão formado pela Rua Manoel Correa, Rua "B", Avenida Perimetral Sargento Fermino Peixoto da Silva, Rua "A" do Loteamento São José e Rua "A" (Rua

José Olinto Franco), cuja descrição inicia a 155,97m da esquina formada pela Rua "A" do Loteamento São José, com a Rua "A" (Rua José Olinto Franco); Ao Sudoeste, no alinhamento da Rua "A" (Rua José Olinto Franco), lado ímpar, onde faz frente mede 14,05m; ao Nordeste mede 12,47m, limitando-se com o lote nº 15 (Equipamento Comunitário), ao fundo; ao Noroeste mede 27,90m, limitando-se com o lote nº 20, pelo lado direito; e ao Sudeste mede 25,61m limitando-se com o lote nº 18, pelo lado esquerdo;

3.2.18 - Lote 18

Um terreno constituído do LOTE nº 20 da QUADRA B do Loteamento Residencial Popular, denominado "Loteamento Farroupilha", com área de 504,80m², no quarteirão formado pela Rua Manoel Correa, Rua "B", Avenida Perimetral Sargento Fermino Peixoto da Silva, Rua "A" do Loteamento São José e Rua "A" (Rua José Olinto Franco), cuja descrição inicia a 170,02m da esquina formada pela Rua "A" do Loteamento São José, com a Rua "A" (Rua José Olinto Franco); Ao Sudoeste, no alinhamento da Rua "A" (Rua José Olinto Franco), lado ímpar, onde faz frente mede 16,64m; ao Nordeste mede 13,17m, limitando-se com o lote nº 15 (Equipamento Comunitário), ao fundo; ao Noroeste mede 36,94m, limitando-se com o lote nº 21, pelo lado direito; e ao Sudeste mede 38,13m limitando-se com o lote nº 19 e o lote nº 15 (Equipamento Comunitário), pelo lado esquerdo;

3.2.19 - Lote 19

Um terreno constituído do LOTE nº 21 da QUADRA B do Loteamento Residencial Popular, denominado "Loteamento Farroupilha", com área de 320,94m², no quarteirão formado pela Rua Manoel Correa, Rua "B", Avenida Perimetral Sargento Fermino Peixoto da Silva, Rua "A" do Loteamento São José e Rua "A" (Rua José Olinto Franco), cuja descrição inicia a 186,66m da esquina formada pela Rua "A" do Loteamento São José, com a Rua "A" (Rua José Olinto Franco); Ao Sudoeste, no alinhamento da Rua "A" (Rua José Olinto Franco), lado ímpar, onde faz frente mede 7,89m; ao Nordeste mede 23,29m, limitando-se com o lote nº 15 (Equipamento Comunitário), ao fundo; ao Noroeste mede 19,24m, limitando-se com o lote nº 22, pelo lado direito; e ao Sudeste mede 36,94m limitando-se com o lote nº 20, pelo lado esquerdo;

3.2.20 - Lote 20

Um terreno constituído do LOTE nº 22 da QUADRA B do Loteamento Residencial Popular, denominado "Loteamento Farroupilha", com área de 252,87m², no quarteirão formado pela Rua Manoel Correa, Rua "B", Avenida Perimetral Sargento Fermino Peixoto da Silva, Rua "A" do Loteamento São José e Rua "A" (Rua José Olinto Franco), cuja descrição inicia a 194,55m da esquina formada pela Rua "A" do Loteamento São José, com a Rua "A" (Rua José Olinto Franco); Ao Sudoeste, no alinhamento da Rua "A" (Rua José Olinto Franco), lado impar, onde faz frente mede em dois seguimentos 8,23m e 13,99m; ao Nordeste mede 23,15m, limitando-se com o lote nº 24, ao fundo; ao Noroeste mede 10,23m, limitando-se com o lote nº 23, pelo lado direito; e ao Sudeste mede 19,24m limitando-se com o lote nº 21, pelo lado esquerdo;

3.2.21 - Lote 21

Um terreno constituído do LOTE nº 23 da QUADRA B do Loteamento Residencial Popular, denominado "Loteamento Farroupilha", com área de 340,84m², no quarteirão formado pela Rua Manoel Correa, Rua "B", Avenida Perimetral Sargento Fermino Peixoto da Silva, Rua "A" do Loteamento São José e Rua "A" (Rua José Olinto Franco), cuja descrição inicia a 216,77m da esquina formada pela Rua "A" do Loteamento São José, com a Rua "A" (Rua José Olinto Franco); Ao Sudoeste, no alinhamento da Rua "A" (Rua José Olinto Franco), lado impar, onde faz frente mede em dois seguimentos 14,33m e 19,49m; ao Nordeste mede em dois segmentos 10,20m e 12,07m, limitando-se com o lote nº 24, ao fundo; ao Noroeste mede 5,33m, limitando-se com a Rua "A" (Rua José Olinto Franco), pelo lado direito; e ao Sudeste mede 10,23m limitando-se com o lote nº 22, pelo lado esquerdo;

3.2.22 - Lote 22

Um terreno constituído do LOTE nº 24 da QUADRA B do Loteamento Residencial Popular, denominado "Loteamento Farroupilha", com área de 386,58m², no quarteirão formado pela Rua Manoel Correa, Rua "B", Avenida Perimetral Sargento Fermino Peixoto da Silva, Rua "A" do Loteamento São José e Rua "A" (Rua José Olinto Franco), cuja descrição inicia a 255,92m da esquina formada pela Rua "A" do Loteamento São José, com a Rua "A" (Rua José Olinto Franco); Ao Noroeste, no alinhamento da Rua "A" (Rua

José Olinto Franco), lado ímpar, onde faz frente mede 5,09m; ao Sudeste mede 23,15m, limitando-se com o lote nº 22, ao fundo; ao Nordeste mede em dois segmentos 20,70m e 18,88m, limitando-se com o lote nº 03, pelo lado direito; e ao Sudeste mede em dois segmentos 12,07m e 10,20m limitando-se com o lote nº 23, pelo lado esquerdo;

3.3 - Quadra C

QUADRA C, do Loteamento Residencial Popular, denominado "Loteamento Farroupilha", com área de 30.291,11m², definida pela Rua Manoel Correa, Avenida Perimetral Sargento Fermino Peixoto da Silva e Rua "B".

3.3.1 - Lote 01

Um terreno constituído do LOTE nº 01 da QUADRA C do Loteamento Residencial Popular, denominado "Loteamento Farroupilha", com área de 539,33m², no quarteirão formado pela Rua Manoel Correa, Avenida Perimetral Sargento Fermino Peixoto da Silva e Rua "B", cuja descrição inicia na esquina formada pela Rua Manoel Correa, com a Rua "B"; Ao Noroeste, no alinhamento da Rua Manoel Correa, lado ímpar, onde faz frente mede 24,39m; ao Sudeste mede 19,34m, limitando-se com o lote nº 54, ao fundo; ao Nordeste mede 24,40m limitando-se com o Lote nº 02, pelo lado direito; e ao Sudoeste mede 25,91m limitando-se com a Rua "B", pelo lado esquerdo;

3.3.2 - Lote 02

Um terreno constituído do LOTE nº 02 da QUADRA C do Loteamento Residencial Popular, denominado "Loteamento Farroupilha", com área de 991,47m², no quarteirão formado pela Rua Manoel Correa, Avenida Perimetral Sargento Fermino Peixoto da Silva e Rua "B", cuja descrição inicia a 24,39m da esquina formada pela Rua Manoel Correa, com a Rua "B"; Ao Noroeste, no alinhamento da Rua Manoel Correa, lado ímpar, onde faz frente mede 11,38m; ao Sudeste mede 16,46m, limitando-se com o lote nº 51, ao fundo; ao Nordeste mede em 3 segmentos 25,04m, 31,46m e 23,10m limitando-se com o Lote nº 03, pelo lado direito; e ao Sudoeste mede em 4 segmentos 24,40m limitando-se com o Lote nº 01, 11,51m limitando-se com o Lote nº 54, 10,07m limitando-se

com o Lote nº 53, 33,67m limitando-se com o Lote nº 52, pelo lado esquerdo;

3.3.3 - Lote 03

Um terreno constituído do LOTE nº 03 da QUADRA C do Loteamento Residencial Popular, denominado "Loteamento Farroupilha", com área de 2.012,20m², no quarteirão formado pela Rua Manoel Correa, Avenida Perimetral Sargento Fermino Peixoto da Silva e Rua "B", cuja descrição inicia a 35,77m da esquina formada pela Rua Manoel Correa, com a Rua "B"; Ao Noroeste, no alinhamento da Rua Manoel Correa, lado impar, onde faz frente mede 7,10m; ao Sudeste mede 33,17m, limitando-se com o lote nº 51, ao fundo; ao Nordeste mede em 3 segmentos 50,00m, 20,00m limitando-se com o Lote de Propriedade particular e 32,98m limitando-se com o Lote nº 04, pelo lado direito; e ao Sudoeste mede em 3 segmentos 25,04m, 31,46m e 23,10m limitando-se com o Lote nº 02, pelo lado esquerdo;

3.3.4 - Lote 04

Um terreno constituído do LOTE nº 04 da QUADRA C do Loteamento Residencial Popular, denominado "Loteamento Farroupilha", com área de 1.618,96m², no quarteirão formado pela Rua Manoel Correa, Avenida Perimetral Sargento Fermino Peixoto da Silva e Rua "B", cuja descrição inicia a 62,87m da esquina formada pela Rua Manoel Correa, com a Rua "B"; Ao Noroeste, no alinhamento da Rua Manoel Correa, lado impar, onde faz frente mede 12,29m; ao Sudeste mede 27,35m, limitando-se com os lotes nº 49 e nº 48, ao fundo; ao Nordeste mede 82,46m limitando-se com o Lote nº 05, pelo lado direito; e ao Sudoeste mede 82,98m limitando-se com o Lote de Propriedade particular e o lote nº 03, pelo lado esquerdo;

3.3.5 - Lote 05

Um terreno constituído do LOTE nº 05 da QUADRA C do Loteamento Residencial Popular, denominado "Loteamento Farroupilha", com área de 2.593,57m², no quarteirão formado pela Rua Manoel Correa, Avenida Perimetral Sargento Fermino Peixoto da Silva e Rua "B", cuja descrição inicia a 75,16m da esquina formada pela Rua Manoel Correa, com a Rua "B"; Ao Noroeste, no alinhamento da Rua Manoel Correa, lado impar, onde faz frente

mede 24,77m; ao Sudeste mede 13,51m, limitando-se com a Avenida Perimetral Sargento Fermino Peixoto da Silva, ao fundo; ao Nordeste mede em dois segmentos 40,76m limitando-se com o Lote nº 06 e 71,08m limitando-se com o Lote nº 47, pelo lado direito; e ao Sudoeste mede em dois segmentos 82,46m limitando-se com o Lote nº 04 e 36,30m limitando-se com o Lote nº 48, pelo lado esquerdo;

3.3.6 - Lote 06

Um terreno constituído do LOTE nº 06 da QUADRA C do Loteamento Residencial Popular, denominado "Loteamento Farroupilha", com área de 810,42m², no quarteirão formado pela Rua Manoel Correa, Avenida Perimetral Sargento Fermino Peixoto da Silva e Rua "B", cuja descrição inicia a 99,93m da esquina formada pela Rua Manoel Correa, com a Rua "B"; Ao Noroeste, no alinhamento da Rua Manoel Correa, lado ímpar, onde faz frente mede 18,86m; ao Sudeste mede 25,54m, limitando-se com o Lote nº 47, ao fundo; ao Nordeste mede 34,31m limitando-se com o Lote nº 07, pelo lado direito; e ao Sudoeste mede 40,76m limitando-se com o Lote nº 05, pelo lado esquerdo;

3.3.7 - Lote 07

Um terreno constituído do LOTE nº 07 da QUADRA C do Loteamento Residencial Popular, denominado "Loteamento Farroupilha", com área de 473,27m², no quarteirão formado pela Rua Manoel Correa, Avenida Perimetral Sargento Fermino Peixoto da Silva e Rua "B", cuja descrição inicia a 118,79m da esquina formada pela Rua Manoel Correa, com a Rua "B"; Ao Noroeste, no alinhamento da Rua Manoel Correa, lado ímpar, onde faz frente mede 14,81m; ao Sudeste mede 13,49m, limitando-se com o Lote nº 46, ao fundo; ao Nordeste mede 32,96m limitando-se com o Lote nº 08, pelo lado direito; e ao Sudoeste mede 34,31m limitando-se com o Lote nº 06, pelo lado esquerdo;

3.3.8 - Lote 08

Um terreno constituído do LOTE nº 08 da QUADRA C do Loteamento Residencial Popular, denominado "Loteamento Farroupilha", com área de 465,29m², no quarteirão formado pela Rua Manoel Correa, Avenida Perimetral Sargento Fermino Peixoto da Silva e Rua "B", cuja descrição inicia a 133,60m da esquina

formada pela Rua Manoel Correa, com a Rua "B"; Ao Noroeste, no alinhamento da Rua Manoel Correa, lado impar, onde faz frente mede 15,83m; ao Sudeste mede 13,46m, limitando-se com a o Lote nº 45, ao fundo; ao Nordeste mede 30,03m limitando-se com o Lote nº 09, pelo lado direito; e ao Sudoeste mede 32,96m limitando-se com o Lote nº 07, pelo lado esquerdo;

3.3.9 - Lote 09

Um terreno constituído do LOTE nº 09 da QUADRA C do Loteamento Residencial Popular, denominado "Loteamento Farroupilha", com área de 256,76m², no quarteirão formado pela Rua Manoel Correa, Avenida Perimetral Sargento Fermino Peixoto da Silva e Rua "B", cuja descrição inicia a 149,43m da esquina formada pela Rua Manoel Correa, com a Rua "B"; Ao Noroeste, no alinhamento da Rua Manoel Correa, lado impar, onde faz frente mede 8,68m; ao Sudeste mede 8,18m, limitando-se com a o Lote nº 44, ao fundo; ao Nordeste mede 30,26m limitando-se com o Lote nº 10, pelo lado direito; e ao Sudoeste mede 30,03m limitando-se com o Lote nº 08, pelo lado esquerdo;

3.3.10 - Lote 10

Um terreno constituído do LOTE nº 10 da QUADRA C do Loteamento Residencial Popular, denominado "Loteamento Farroupilha", com área de 245,01m², no quarteirão formado pela Rua Manoel Correa, Avenida Perimetral Sargento Fermino Peixoto da Silva e Rua "B", cuja descrição inicia a 158,11m da esquina formada pela Rua Manoel Correa, com a Rua "B"; Ao Noroeste, no alinhamento da Rua Manoel Correa, lado impar, onde faz frente mede 8,61m; ao Sudeste mede 7,27m, limitando-se com a o Lote nº 44, ao fundo; ao Nordeste mede 30,81m limitando-se com o Lote nº 11, pelo lado direito; e ao Sudoeste mede 30,26m limitando-se com o Lote nº 09, pelo lado esquerdo;

3.3.11 - Lote 11

Um terreno constituído do LOTE nº 11 da QUADRA C do Loteamento Residencial Popular, denominado "Loteamento Farroupilha", com área de 474,24m², no quarteirão formado pela Rua Manoel Correa, Avenida Perimetral Sargento Fermino Peixoto da Silva e Rua "B", cuja descrição inicia a 166,72m da esquina formada pela Rua Manoel Correa, com a Rua "B"; Ao Noroeste, no

alinhamento da Rua Manoel Correa, lado impar, onde faz frente mede 15,90m; ao Sudeste mede 14,68m, limitando-se com a o Lote nº 44, ao fundo; ao Nordeste mede 30,96m limitando-se com o Lote com Escritura particular, pelo lado direito; e ao Sudoeste mede 30,81m limitando-se com o Lote nº 10, pelo lado esquerdo;

3.3.12 - Lote 12

Um terreno constituído do LOTE nº 12 da QUADRA C do Loteamento Residencial Popular, denominado "Loteamento Farroupilha", com área de 776,70m², no quarteirão formado pela Rua Manoel Correa, Avenida Perimetral Sargento Fermino Peixoto da Silva e Rua "B", cuja descrição inicia a 192,62m da esquina formada pela Rua Manoel Correa, com a Rua "B"; Ao Noroeste, no alinhamento da Rua Manoel Correa, lado impar, onde faz frente mede 24,38m; ao Sudeste mede 33,46m, limitando-se com a os Lotes nº 43, nº 42, nº 41 e nº 40, ao fundo; ao Nordeste mede 27,31m limitando-se com o Lote com o Lote nº 13, pelo lado direito; e ao Sudoeste mede 29,39m limitando-se com o Lote com escritura particular, pelo lado esquerdo;

3.3.13 - Lote 13

Um terreno constituído do LOTE nº 13 da QUADRA C do Loteamento Residencial Popular, denominado "Loteamento Farroupilha", com área de 597,64m², no quarteirão formado pela Rua Manoel Correa, Avenida Perimetral Sargento Fermino Peixoto da Silva e Rua "B", cuja descrição inicia a 217,00m da esquina formada pela Rua Manoel Correa, com a Rua "B"; Ao Noroeste, no alinhamento da Rua Manoel Correa, lado impar, onde faz frente mede 16,68m; ao Sudeste mede 14,17m, limitando-se com a os Lotes nº 39 e nº 38, ao fundo; ao Nordeste mede 38,19m limitando-se com o Lote nº 14, pelo lado direito; e ao Sudoeste mede 43,72m limitando-se com os Lotes nº 12 e nº 40, pelo lado esquerdo;

3.3.14 - Lote 14

Um terreno constituído do LOTE nº 14 da QUADRA C do Loteamento Residencial Popular, denominado "Loteamento Farroupilha", com área de 535,46m², no quarteirão formado pela Rua Manoel Correa, Avenida Perimetral Sargento Fermino Peixoto da Silva e Rua "B", cuja descrição inicia a 233,68m da esquina formada pela Rua Manoel Correa, com a Rua "B"; Ao Noroeste, no

alinhamento da Rua Manoel Correa, lado impar, onde faz frente mede 15,72m; ao Sudeste mede 14,45m, limitando-se com a os Lotes nº 37 e nº 36, ao fundo; ao Nordeste mede 35,95m limitando-se com o Lote nº 15, pelo lado direito; e ao Sudoeste mede 38,19m limitando-se com o Lote nº 13, pelo lado esquerdo;

3.3.15 - Lote 15

Um terreno constituído do LOTE nº 15 da QUADRA C do Loteamento Residencial Popular, denominado "Loteamento Farroupilha", com área de 382,54m², no quarteirão formado pela Rua Manoel Correa, Avenida Perimetral Sargento Fermino Peixoto da Silva e Rua "B", cuja descrição inicia a 294,40m da esquina formada pela Rua Manoel Correa, com a Rua "B"; Ao Noroeste, no alinhamento da Rua Manoel Correa, lado impar, onde faz frente mede 12,60m; ao Sudeste mede 10,75m, limitando-se com a o Lote nº 36, ao fundo; ao Nordeste mede 33,29m limitando-se com o Lote nº 16, pelo lado direito; e ao Sudoeste mede 35,95m limitando-se com o Lote nº 14, pelo lado esquerdo;

3.3.16 - Lote 16

Um terreno constituído do LOTE nº 16 da QUADRA C do Loteamento Residencial Popular, denominado "Loteamento Farroupilha", com área de 216,67m², no quarteirão formado pela Rua Manoel Correa, Avenida Perimetral Sargento Fermino Peixoto da Silva e Rua "B", cuja descrição inicia a 307,00m da esquina formada pela Rua Manoel Correa, com a Rua "B"; Ao Noroeste, no alinhamento da Rua Manoel Correa, lado impar, onde faz frente mede 6,13m; ao Sudeste mede 7,73m, limitando-se com a o Lote nº 35, ao fundo; ao Nordeste mede 32,72m limitando-se com o Lote nº 17, pelo lado direito; e ao Sudoeste mede 33,29m limitando-se com o Lote nº 15, pelo lado esquerdo;

3.3.17 - Lote 17

Um terreno constituído do LOTE nº 17 da QUADRA C do Loteamento Residencial Popular, denominado "Loteamento Farroupilha", com área de 307,17m², no quarteirão formado pela Rua Manoel Correa, Avenida Perimetral Sargento Fermino Peixoto da Silva e Rua "B", cuja descrição inicia a 313,13m da esquina formada pela Rua Manoel Correa, com a Rua "B"; Ao Noroeste, no alinhamento da Rua Manoel Correa, lado impar, onde faz frente

mede 11,13m; ao Sudeste mede 10,93m, limitando-se com a o Lote nº 34, ao fundo; ao Nordeste mede 28,76m limitando-se com o Lote nº 18, pelo lado direito; e ao Sudoeste mede 32,72m limitando-se com o Lote nº 16, pelo lado esquerdo;

3.3.18 - Lote 18

Um terreno constituído do LOTE nº 18 da QUADRA C do Loteamento Residencial Popular, denominado "Loteamento Farroupilha", com área de 245,79m², no quarteirão formado pela Rua Manoel Correa, Avenida Perimetral Sargento Fermino Peixoto da Silva e Rua "B", cuja descrição inicia a 324,26m da esquina formada pela Rua Manoel Correa, com a Rua "B"; Ao Noroeste, no alinhamento da Rua Manoel Correa, lado ímpar, onde faz frente mede 8,58m; ao Sudeste mede 10,93m, limitando-se com a o Lote nº 33, ao fundo; ao Nordeste mede 25,09m limitando-se com o Lote nº 19, pelo lado direito; e ao Sudoeste mede 28,76m limitando-se com o Lote nº 17, pelo lado esquerdo;

3.3.19 - Lote 19

Um terreno constituído do LOTE nº 19 da QUADRA C do Loteamento Residencial Popular, denominado "Loteamento Farroupilha", com área de 356,04m², no quarteirão formado pela Rua Manoel Correa, Avenida Perimetral Sargento Fermino Peixoto da Silva e Rua "B", cuja descrição inicia a 332,84m da esquina formada pela Rua Manoel Correa, com a Rua "B"; Ao Noroeste, no alinhamento da Rua Manoel Correa, lado ímpar, onde faz frente mede 15,67m; ao Sudeste mede 15,06m, limitando-se com a o Lote nº 32, ao fundo; ao Nordeste mede 23,49m limitando-se com o Lote nº 20, pelo lado direito; e ao Sudoeste mede 25,09m limitando-se com o Lote nº 18, pelo lado esquerdo;

3.3.20 - Lote 20

Um terreno constituído do LOTE nº 20 da QUADRA C do Loteamento Residencial Popular, denominado "Loteamento Farroupilha", com área de 371,33m², no quarteirão formado pela Rua Manoel Correa, Avenida Perimetral Sargento Fermino Peixoto da Silva e Rua "B", cuja descrição inicia a 348,51m da esquina formada pela Rua Manoel Correa, com a Rua "B"; Ao Noroeste, no alinhamento da Rua Manoel Correa, lado ímpar, onde faz frente mede 10,52m; ao Sudeste mede 11,43m, limitando-se com a

Avenida Perimetral Sargento Fermino Peixoto da Silva, ao fundo; ao Nordeste mede 35,55m limitando-se com o Lote nº 21, pelo lado direito; e ao Sudoeste mede 38,91m limitando-se com os Lotes nº 19 e nº 32, pelo lado esquerdo;

3.3.21 - Lote 21

Um terreno constituído do LOTE nº 21 da QUADRA C do Loteamento Residencial Popular, denominado "Loteamento Farroupilha", com área de 732,36m², no quarteirão formado pela Rua Manoel Correa, Avenida Perimetral Sargento Fermino Peixoto da Silva e Rua "B", cuja descrição inicia a 359,03m da esquina formada pela Rua Manoel Correa, com a Rua "B"; Ao Noroeste, no alinhamento da Rua Manoel Correa, lado ímpar, onde faz frente mede 13,82m; ao Sudeste mede 29,34m, limitando-se com a Avenida Perimetral Sargento Fermino Peixoto da Silva, ao fundo; ao Nordeste mede em três segmentos 11,42m e 14,41m limitando-se com o Lote nº 22 e 17,64m limitando-se com o Lote nº 31, pelo lado direito; e ao Sudoeste mede 35,55m limitando-se com o Lote nº 20, pelo lado esquerdo;

3.3.22 - Lote 22

Um terreno constituído do LOTE nº 22 da QUADRA C do Loteamento Residencial Popular, denominado "Loteamento Farroupilha", com área de 151,92m², no quarteirão formado pela Rua Manoel Correa, Avenida Perimetral Sargento Fermino Peixoto da Silva e Rua "B", cuja descrição inicia a 372,85m da esquina formada pela Rua Manoel Correa, com a Rua "B"; Ao Noroeste, no alinhamento da Rua Manoel Correa, lado ímpar, onde faz frente mede 15,03m; ao Sudeste mede 14,41m, limitando-se com o Lote nº 21, ao fundo; ao Nordeste mede 8,88m limitando-se com o Lote nº 23, pelo lado direito; e ao Sudoeste mede 11,42m limitando-se com o Lote nº 21, pelo lado esquerdo;

3.3.23 - Lote 23

Um terreno constituído do LOTE nº 23 da QUADRA C do Loteamento Residencial Popular, denominado "Loteamento Farroupilha", com área de 137,57m², no quarteirão formado pela Rua Manoel Correa, Avenida Perimetral Sargento Fermino Peixoto da Silva e Rua "B", cuja descrição inicia a 387,88m da esquina formada pela Rua Manoel Correa, com a Rua "B"; Ao Noroeste, no

alinhamento da Rua Manoel Correa, lado impar, onde faz frente mede 15,89m; ao Sudeste mede 15,37m, limitando-se com o Lote nº 31, ao fundo; ao Nordeste mede 8,50m limitando-se com o Lote nº 24, pelo lado direito; e ao Sudoeste mede 8,88m limitando-se com o Lote nº 22, pelo lado esquerdo;

3.3.24 - Lote 24

Um terreno constituído do LOTE nº 24 da QUADRA C do Loteamento Residencial Popular, denominado "Loteamento Farroupilha", com área de 194,75m², no quarteirão formado pela Rua Manoel Correa, Avenida Perimetral Sargento Fermino Peixoto da Silva e Rua "B", cuja descrição inicia a 403,77m da esquina formada pela Rua Manoel Correa, com a Rua "B"; Ao Noroeste, no alinhamento da Rua Manoel Correa, lado impar, onde faz frente mede 9,16m; ao Sudeste mede 6,95m, limitando-se com a Avenida Perimetral Sargento Fermino Peixoto da Silva, ao fundo; ao Nordeste mede 22,45m limitando-se com o Lote nº 25, pelo lado direito; e ao Sudoeste mede em dois segmentos 8,50m limitando-se com o Lote nº 23 e 15,51m limitando-se com o Lote nº 31, pelo lado esquerdo;

3.3.25 - Lote 25

Um terreno constituído do LOTE nº 25 da QUADRA C do Loteamento Residencial Popular, denominado "Loteamento Farroupilha", com área de 251,29m², no quarteirão formado pela Rua Manoel Correa, Avenida Perimetral Sargento Fermino Peixoto da Silva e Rua "B", cuja descrição inicia a 412,93m da esquina formada pela Rua Manoel Correa, com a Rua "B"; Ao Noroeste, no alinhamento da Rua Manoel Correa, lado impar, onde faz frente mede 10,91m; ao Sudeste mede 12,84m, limitando-se com a Avenida Perimetral Sargento Fermino Peixoto da Silva, ao fundo; ao Nordeste mede 20,52m limitando-se com o Lote nº 26, pelo lado direito; e ao Sudoeste mede 22,45m limitando-se com o Lote nº 24, pelo lado esquerdo;

3.3.26 - Lote 26

Um terreno constituído do LOTE nº 26 da QUADRA C do Loteamento Residencial Popular, denominado "Loteamento Farroupilha", com área de 162,09m², no quarteirão formado pela Rua Manoel Correa, Avenida Perimetral Sargento Fermino Peixoto

da Silva e Rua "B", cuja descrição inicia a 423,84m da esquina formada pela Rua Manoel Correa, com a Rua "B"; Ao Noroeste, no alinhamento da Rua Manoel Correa, lado impar, onde faz frente mede 9,82m; ao Sudeste mede 6,68m, limitando-se com a Avenida Perimetral Sargento Fermino Peixoto da Silva, ao fundo; ao Nordeste mede 19,00m limitando-se com o Lote nº 27, pelo lado direito; e ao Sudoeste mede 20,52m limitando-se com o Lote nº 25, pelo lado esquerdo;

3.3.27 - Lote 27

Um terreno constituído do LOTE nº 27 da QUADRA C do Loteamento Residencial Popular, denominado "Loteamento Farroupilha", com área de 393,36m², no quarteirão formado pela Rua Manoel Correa, Avenida Perimetral Sargento Fermino Peixoto da Silva e Rua "B", cuja descrição inicia a 433,66m da esquina formada pela Rua Manoel Correa, com a Rua "B"; Ao Noroeste, no alinhamento da Rua Manoel Correa, lado impar, onde faz frente mede 22,47m; ao Sudeste mede 23,00m, limitando-se com a Avenida Perimetral Sargento Fermino Peixoto da Silva, ao fundo; ao Nordeste mede 15,05m limitando-se com o Lote nº 28, pelo lado direito; e ao Sudoeste mede 19,00m limitando-se com o Lote nº 26, pelo lado esquerdo;

3.3.28 - Lote 28

Um terreno constituído do LOTE nº 28 da QUADRA C do Loteamento Residencial Popular, denominado "Loteamento Farroupilha", com área de 218,21m², no quarteirão formado pela Rua Manoel Correa, Avenida Perimetral Sargento Fermino Peixoto da Silva e Rua "B", cuja descrição inicia a 456,13m da esquina formada pela Rua Manoel Correa, com a Rua "B"; Ao Noroeste, no alinhamento da Rua Manoel Correa, lado impar, onde faz frente mede 15,16m; ao Sudeste mede 16,70m, limitando-se com a Avenida Perimetral Sargento Fermino Peixoto da Silva, ao fundo; ao Nordeste mede 15,51m limitando-se com o Lote nº 29, pelo lado direito; e ao Sudoeste mede 15,05m limitando-se com o Lote nº 27, pelo lado esquerdo;

3.3.29 - Lote 29

Um terreno constituído do LOTE nº 29 da QUADRA C do Loteamento Residencial Popular, denominado "Loteamento

Farroupilha", com área de 203,96m², no quarteirão formado pela Rua Manoel Correa, Avenida Perimetral Sargento Fermino Peixoto da Silva e Rua "B", cuja descrição inicia a 471,29m da esquina formada pela Rua Manoel Correa, com a Rua "B"; Ao Noroeste, no alinhamento da Rua Manoel Correa, lado impar, onde faz frente mede 21,31m; ao Sudeste mede 20,12m, limitando-se com a Avenida Perimetral Sargento Fermino Peixoto da Silva, ao fundo; ao Nordeste mede 9,07m limitando-se com o Lote nº 30, pelo lado direito; e ao Sudoeste mede 12,51m limitando-se com o Lote nº 28, pelo lado esquerdo;

3.3.30 - Lote 30

Um terreno constituído do LOTE nº 30 da QUADRA C do Loteamento Residencial Popular, denominado "Loteamento Farroupilha", com área de 141,43m², no quarteirão formado pela Rua Manoel Correa, Avenida Perimetral Sargento Fermino Peixoto da Silva e Rua "B", cuja descrição inicia a 492,60m da esquina formada pela Rua Manoel Correa, com a Rua "B"; Ao Noroeste, no alinhamento da Rua Manoel Correa, lado impar, onde faz frente mede 20,29m; ao Sudeste mede 19,84m, limitando-se com a Avenida Perimetral Sargento Fermino Peixoto da Silva, ao fundo; ao Nordeste mede 5,81m limitando-se com a Avenida Perimetral Sargento Fermino Peixoto da Silva, pelo lado direito; e ao Sudoeste mede 9,07m limitando-se com o Lote nº 29, pelo lado esquerdo;

3.3.31 - Lote 31

Um terreno constituído do LOTE nº 31 da QUADRA C do Loteamento Residencial Popular, denominado "Loteamento Farroupilha", com área de 252,53m², no quarteirão formado pela Rua Manoel Correa, Avenida Perimetral Sargento Fermino Peixoto da Silva e Rua "B", cuja descrição inicia a 369,03m da esquina formada pela Avenida Perimetral Sargento Fermino Peixoto da Silva com a Rua "B"; Ao Sudeste, no alinhamento da Avenida Perimetral Sargento Fermino Peixoto da Silva, lado par, onde faz frente mede 16,00m; ao Noroeste mede 15,37m, limitando-se o lote nº 23, ao fundo; ao Sudoeste mede 17,64m limitando-se com o lote nº 21, pelo lado direito; e ao Nordeste mede 15,51m limitando-se com o Lote nº 24, pelo lado esquerdo;

3.3.32 - Lote 32

Um terreno constituído do LOTE nº 32 da QUADRA C do Loteamento Residencial Popular, denominado "Loteamento Farroupilha", com área de 232,71m², no quarteirão formado pela Rua Manoel Correa, Avenida Perimetral Sargento Fermino Peixoto da Silva e Rua "B", cuja descrição inicia a 313,41m da esquina formada pela Avenida Perimetral Sargento Fermino Peixoto da Silva com a Rua "B"; Ao Sudeste, no alinhamento da Avenida Perimetral Sargento Fermino Peixoto da Silva, lado par, onde faz frente mede 14,85m; ao Noroeste mede 15,06m, limitando-se o lote nº 19, ao fundo; ao Sudoeste mede 17,26m limitando-se com o lote nº 33, pelo lado direito; e ao Nordeste mede 15,42m limitando-se com o Lote nº 20, pelo lado esquerdo;

3.3.33 - Lote 33

Um terreno constituído do LOTE nº 33 da QUADRA C do Loteamento Residencial Popular, denominado "Loteamento Farroupilha", com área de 173,10m², no quarteirão formado pela Rua Manoel Correa, Avenida Perimetral Sargento Fermino Peixoto da Silva e Rua "B", cuja descrição inicia a 305,74m da esquina formada pela Avenida Perimetral Sargento Fermino Peixoto da Silva com a Rua "B"; Ao Sudeste, no alinhamento da Avenida Perimetral Sargento Fermino Peixoto da Silva, lado par, onde faz frente mede 7,67m; ao Noroeste mede 10,93m, limitando-se o lote nº 18, ao fundo; ao Sudoeste mede 17,52m limitando-se com o lote nº 34, pelo lado direito; e ao Nordeste mede 18,50m limitando-se com o Lote nº 32, pelo lado esquerdo;

3.3.34 - Lote 34

Um terreno constituído do LOTE nº 34 da QUADRA C do Loteamento Residencial Popular, denominado "Loteamento Farroupilha", com área de 173,84m², no quarteirão formado pela Rua Manoel Correa, Avenida Perimetral Sargento Fermino Peixoto da Silva e Rua "B", cuja descrição inicia a 298,07m da esquina formada pela Avenida Perimetral Sargento Fermino Peixoto da Silva com a Rua "B"; Ao Sudeste, no alinhamento da Avenida Perimetral Sargento Fermino Peixoto da Silva, lado par, onde faz frente mede 8,69m; ao Noroeste mede 10,93m, limitando-se o lote nº 17, ao fundo; ao Sudoeste mede 17,02m limitando-se com o lote nº 35,

pelo lado direito; e ao Nordeste mede 17,52m limitando-se com o Lote nº 33, pelo lado esquerdo;

3.3.35 - Lote 35

Um terreno constituído do LOTE nº 35 da QUADRA C do Loteamento Residencial Popular, denominado "Loteamento Farroupilha", com área de 189,15m², no quarteirão formado pela Rua Manoel Correa, Avenida Perimetral Sargento Fermino Peixoto da Silva e Rua "B", cuja descrição inicia a 289,38m da esquina formada pela Avenida Perimetral Sargento Fermino Peixoto da Silva com a Rua "B"; Ao Sudeste, no alinhamento da Avenida Perimetral Sargento Fermino Peixoto da Silva, lado par, onde faz frente mede 13,43m; ao Noroeste mede 7,73m, limitando-se o lote nº 16, ao fundo; ao Sudoeste mede 18,86m limitando-se com o lote nº 36, pelo lado direito; e ao Nordeste mede 17,02m limitando-se com o Lote nº 34, pelo lado esquerdo;

3.3.36 - Lote 36

Um terreno constituído do LOTE nº 36 da QUADRA C do Loteamento Residencial Popular, denominado "Loteamento Farroupilha", com área de 322,24m², no quarteirão formado pela Rua Manoel Correa, Avenida Perimetral Sargento Fermino Peixoto da Silva e Rua "B", cuja descrição inicia a 275,95m da esquina formada pela Avenida Perimetral Sargento Fermino Peixoto da Silva com a Rua "B"; Ao Sudeste, no alinhamento da Avenida Perimetral Sargento Fermino Peixoto da Silva, lado par, onde faz frente mede 16,60m; ao Noroeste mede em dois segmentos 6,50m, limitando-se o lote nº 14 e 10,75m, limitando-se o lote nº 15, ao fundo; ao Sudoeste mede 21,11m limitando-se com o lote nº 37, pelo lado direito; e ao Nordeste mede 18,86m limitando-se com o Lote nº 35, pelo lado esquerdo;

3.3.37 - Lote 37

Um terreno constituído do LOTE nº 37 da QUADRA C do Loteamento Residencial Popular, denominado "Loteamento Farroupilha", com área de 130,45m², no quarteirão formado pela Rua Manoel Correa, Avenida Perimetral Sargento Fermino Peixoto da Silva e Rua "B", cuja descrição inicia a 259,35m da esquina formada pela Avenida Perimetral Sargento Fermino Peixoto da Silva com a Rua "B"; Ao Sudeste, no alinhamento da Avenida Perimetral

Sargento Fermino Peixoto da Silva, lado par, onde faz frente mede 5,06m; ao Noroeste mede 9,95m, limitando-se o lote nº 14, ao fundo; ao Sudoeste mede 22,34m limitando-se com o lote nº 38, pelo lado direito; e ao Nordeste mede 21,11m limitando-se com o Lote nº 36, pelo lado esquerdo;

3.3.38 - Lote 38

Um terreno constituído do LOTE nº 38 da QUADRA C do Loteamento Residencial Popular, denominado "Loteamento Farroupilha", com área de 165,88m², no quarteirão formado pela Rua Manoel Correa, Avenida Perimetral Sargento Fermino Peixoto da Silva e Rua "B", cuja descrição inicia a 254,29m da esquina formada pela Avenida Perimetral Sargento Fermino Peixoto da Silva com a Rua "B"; Ao Sudeste, no alinhamento da Avenida Perimetral Sargento Fermino Peixoto da Silva, lado par, onde faz frente mede 9,66m; ao Noroeste mede 7,08m, limitando-se o lote nº 13, ao fundo; ao Sudoeste mede 22,45m limitando-se com o lote nº 39, pelo lado direito; e ao Nordeste mede 22,34m limitando-se com o Lote nº 37, pelo lado esquerdo;

3.3.39 - Lote 39

Um terreno constituído do LOTE nº 39 da QUADRA C do Loteamento Residencial Popular, denominado "Loteamento Farroupilha", com área de 208,95m², no quarteirão formado pela Rua Manoel Correa, Avenida Perimetral Sargento Fermino Peixoto da Silva e Rua "B", cuja descrição inicia a 239,53m da esquina formada pela Avenida Perimetral Sargento Fermino Peixoto da Silva com a Rua "B"; Ao Sudeste, no alinhamento da Avenida Perimetral Sargento Fermino Peixoto da Silva, lado par, onde faz frente mede 14,76m; ao Noroeste mede 7,08m, limitando-se o lote nº 13, ao fundo; ao Sudoeste mede 24,72m limitando-se com o lote nº 40, pelo lado direito; e ao Nordeste mede 22,45m limitando-se com o Lote nº 38, pelo lado esquerdo;

3.3.40 - Lote 40

Um terreno constituído do LOTE nº 40 da QUADRA C do Loteamento Residencial Popular, denominado "Loteamento Farroupilha", com área de 433,70m², no quarteirão formado pela Rua Manoel Correa, Avenida Perimetral Sargento Fermino Peixoto da Silva e Rua "B", cuja descrição inicia a 231,20m da esquina

formada pela Avenida Perimetral Sargento Fermino Peixoto da Silva com a Rua "B"; Ao Sudeste, no alinhamento da Avenida Perimetral Sargento Fermino Peixoto da Silva, lado par, onde faz frente mede 8,33m; ao Noroeste mede 10,48m, limitando-se o lote nº 12, ao fundo; ao Sudoeste mede 42,65m limitando-se com o lote nº 41, pelo lado direito; e ao Nordeste mede em dois segmentos 16,41m limitando-se com o Lote nº 13 e 24,72m limitando-se com o Lote nº 39, pelo lado esquerdo;

3.3.41 - Lote 41

Um terreno constituído do LOTE nº 41 da QUADRA C do Loteamento Residencial Popular, denominado "Loteamento Farroupilha", com área de 426,79m², no quarteirão formado pela Rua Manoel Correa, Avenida Perimetral Sargento Fermino Peixoto da Silva e Rua "B", cuja descrição inicia a 220,90m da esquina formada pela Avenida Perimetral Sargento Fermino Peixoto da Silva com a Rua "B"; Ao Sudeste, no alinhamento da Avenida Perimetral Sargento Fermino Peixoto da Silva, lado par, onde faz frente mede 10,30m; ao Noroeste mede 9,84m, limitando-se o lote nº 12, ao fundo; ao Sudoeste mede 45,40m limitando-se com o lote nº 42, pelo lado direito; e ao Nordeste mede 42,65m limitando-se com o Lote nº 40, pelo lado esquerdo;

3.3.42 - Lote 42

Um terreno constituído do LOTE nº 42 da QUADRA C do Loteamento Residencial Popular, denominado "Loteamento Farroupilha", com área de 494,63m², no quarteirão formado pela Rua Manoel Correa, Avenida Perimetral Sargento Fermino Peixoto da Silva e Rua "B", cuja descrição inicia a 208,88m da esquina formada pela Avenida Perimetral Sargento Fermino Peixoto da Silva com a Rua "B"; Ao Sudeste, no alinhamento da Avenida Perimetral Sargento Fermino Peixoto da Silva, lado par, onde faz frente mede 12,02m; ao Noroeste mede 10,78m, limitando-se o lote nº 12, ao fundo; ao Sudoeste mede 48,61m limitando-se com o lote nº 43, pelo lado direito; e ao Nordeste mede 45,40m limitando-se com o Lote nº 41, pelo lado esquerdo;

3.3.43 - Lote 43

Um terreno constituído do LOTE nº 43 da QUADRA C do Loteamento Residencial Popular, denominado "Loteamento

Farroupilha", com área de 631,72m², no quarteirão formado pela Rua Manoel Correa, Avenida Perimetral Sargento Fermino Peixoto da Silva e Rua "B", cuja descrição inicia a 195,29m da esquina formada pela Avenida Perimetral Sargento Fermino Peixoto da Silva com a Rua "B"; Ao Sudeste, no alinhamento da Avenida Perimetral Sargento Fermino Peixoto da Silva, lado par, onde faz frente mede 13,59m; ao Noroeste mede 12,36m, limitando-se os lotes n° 12 e o lote com escritura particular, ao fundo; ao Sudoeste mede 51,88m limitando-se com o lote n° 44, pelo lado direito; e ao Nordeste mede 48,61m limitando-se com o Lote n° 42, pelo lado esquerdo;

3.3.44 - Lote 44

Um terreno constituído do LOTE n° 44 da QUADRA C do Loteamento Residencial Popular, denominado "Loteamento Farroupilha", com área de 1.920,51m², no quarteirão formado pela Rua Manoel Correa, Avenida Perimetral Sargento Fermino Peixoto da Silva e Rua "B", cuja descrição inicia a 158,91m da esquina formada pela Avenida Perimetral Sargento Fermino Peixoto da Silva com a Rua "B"; Ao Sudeste, no alinhamento da Avenida Perimetral Sargento Fermino Peixoto da Silva, lado par, onde faz frente mede 36,38m; ao Noroeste mede 30,11m, limitando-se os lotes n° 11, n° 10 e n° 09, ao fundo; ao Sudoeste mede 65,34m limitando-se com o lote n° 45, pelo lado direito; e ao Nordeste mede 51,88m limitando-se com o Lote n° 43, pelo lado esquerdo;

3.3.45 - Lote 45

Um terreno constituído do LOTE n° 45 da QUADRA C do Loteamento Residencial Popular, denominado "Loteamento Farroupilha", com área de 809,72m², no quarteirão formado pela Rua Manoel Correa, Avenida Perimetral Sargento Fermino Peixoto da Silva e Rua "B", cuja descrição inicia a 147,06m da esquina formada pela Avenida Perimetral Sargento Fermino Peixoto da Silva com a Rua "B"; Ao Sudeste, no alinhamento da Avenida Perimetral Sargento Fermino Peixoto da Silva, lado par, onde faz frente mede 11,85m; ao Noroeste mede 13,46m, limitando-se o lote n° 08, ao fundo; ao Sudoeste mede 67,12m limitando-se com o lote n° 46, pelo lado direito; e ao Nordeste mede 63,54m limitando-se com o Lote n° 44, pelo lado esquerdo;

3.3.46 - Lote 46

Um terreno constituído do LOTE nº 46 da QUADRA C do Loteamento Residencial Popular, denominado "Loteamento Farroupilha", com área de 1.125,22m², no quarteirão formado pela Rua Manoel Correa, Avenida Perimetral Sargento Fermino Peixoto da Silva e Rua "B", cuja descrição inicia a 127,45m da esquina formada pela Avenida Perimetral Sargento Fermino Peixoto da Silva com a Rua "B"; Ao Sudeste, no alinhamento da Avenida Perimetral Sargento Fermino Peixoto da Silva, lado par, onde faz frente mede 19,61m; ao Noroeste mede 13,49m, limitando-se o lote nº 07, ao fundo; ao Sudoeste mede 72,92m limitando-se com o lote nº 45, pelo lado direito; e ao Nordeste mede 67,12m limitando-se com o Lote nº 45, pelo lado esquerdo;

3.3.47 - Lote 47

Um terreno constituído do LOTE nº 47 da QUADRA C do Loteamento Residencial Popular, denominado "Loteamento Farroupilha", com área de 1.257,89m², no quarteirão formado pela Rua Manoel Correa, Avenida Perimetral Sargento Fermino Peixoto da Silva e Rua "B", cuja descrição inicia a 116,72m da esquina formada pela Avenida Perimetral Sargento Fermino Peixoto da Silva com a Rua "B"; Ao Sudeste, no alinhamento da Avenida Perimetral Sargento Fermino Peixoto da Silva, lado par, onde faz frente mede 10,73m; ao Noroeste mede 25,54m, limitando-se o lote nº 06, ao fundo; ao Sudoeste mede 71,08m limitando-se com o lote nº 05, pelo lado direito; e ao Nordeste mede 72,92m limitando-se com o Lote nº 46, pelo lado esquerdo;

3.3.48 - Lote 48

Um terreno constituído do LOTE nº 48 da QUADRA C do Loteamento Residencial Popular, denominado "Loteamento Farroupilha", com área de 614,62m², no quarteirão formado pela Rua Manoel Correa, Avenida Perimetral Sargento Fermino Peixoto da Silva e Rua "B", cuja descrição inicia a 80,33m da esquina formada pela Avenida Perimetral Sargento Fermino Peixoto da Silva com a Rua "B"; Ao Sudeste, no alinhamento da Avenida Perimetral Sargento Fermino Peixoto da Silva, lado par, onde faz frente mede 22,88m; ao Noroeste mede 13,13m, limitando-se o lote nº 04, ao fundo; ao Sudoeste mede 39,45m limitando-se com o lote nº 49,

FS.

pelo lado direito; e ao Nordeste mede 36,30m limitando-se com o Lote nº 05, pelo lado esquerdo;

3.3.49 - Lote 49

Um terreno constituído do LOTE nº 49 da QUADRA C do Loteamento Residencial Popular, denominado "Loteamento Farroupilha", com área de 1.145,67m², no quarteirão formado pela Rua Manoel Correa, Avenida Perimetral Sargento Fermino Peixoto da Silva e Rua "B", cuja descrição inicia a 39,60m da esquina formada pela Avenida Perimetral Sargento Fermino Peixoto da Silva com a Rua "B"; Ao Sudeste, no alinhamento da Avenida Perimetral Sargento Fermino Peixoto da Silva, lado par, onde faz frente mede 38,74m; ao Noroeste mede 14,22m, limitando-se o lote nº 04, ao fundo; ao Sudoeste mede em dois segmentos 25,82m limitando-se com o lote nº 50 e 26,47m limitando-se com o lote nº 51, pelo lado direito; e ao Nordeste mede 39,45m limitando-se com o Lote nº 48, pelo lado esquerdo;

3.3.50 - Lote 50

Um terreno constituído do LOTE nº 50 da QUADRA C do Loteamento Residencial Popular, denominado "Loteamento Farroupilha", com área de 1.361,13m², no quarteirão formado pela Rua Manoel Correa, Avenida Perimetral Sargento Fermino Peixoto da Silva e Rua "B", cuja descrição é da esquina formada pela Avenida Perimetral Sargento Fermino Peixoto da Silva com a Rua "B"; Ao Sudeste, no alinhamento da Avenida Perimetral Sargento Fermino Peixoto da Silva, lado par, onde faz frente mede 39,60m; ao Noroeste mede 43,31m, limitando-se o lote nº 51, ao fundo; ao Sudoeste mede 44,72m limitando-se com a Rua "B", pelo lado direito; e ao Nordeste mede 25,82m limitando-se com o Lote nº 49, pelo lado esquerdo;

3.3.51 - Lote 51

Um terreno constituído do LOTE nº 51 da QUADRA C do Loteamento Residencial Popular, denominado "Loteamento Farroupilha", com área de 1.239,84m², no quarteirão formado pela Rua Manoel Correa, Avenida Perimetral Sargento Fermino Peixoto da Silva e Rua "B", cuja descrição inicia a 44,72m da esquina formada pela Rua "B" com a Avenida Perimetral Sargento Fermino Peixoto da Silva; Ao Sudoeste, no alinhamento da Rua "B", lado

par, onde faz frente mede 27,25m; ao Nordeste mede 26,47m, limitando-se o lote nº 49, ao fundo; ao Noroeste mede 49,63m limitando-se com os lotes nº02 e nº03, pelo lado direito; e ao Sudeste mede 43,31m limitando-se com o Lote nº 50, pelo lado esquerdo;

3.3.52 - Lote 52

Um terreno constituído do LOTE nº 52 da QUADRA C do Loteamento Residencial Popular, denominado "Loteamento Farroupilha", com área de 255,75m², no quarteirão formado pela Rua Manoel Correa, Avenida Perimetral Sargento Fermino Peixoto da Silva e Rua "B", cuja descrição inicia a 75,47m da esquina formada pela Rua "B" com a Avenida Perimetral Sargento Fermino Peixoto da Silva; Ao Sudoeste, no alinhamento da Rua "B", lado par, onde faz frente mede em dois segmentos 15,61m e 13,34m; ao Nordeste mede 33,67m, limitando-se o lote nº 02, ao fundo; ao Noroeste mede 14,90m limitando-se com o lote nº53, pelo lado direito; e ao Sudeste fica em ponto 0, limitando-se com o Lote nº 51, pelo lado esquerdo;

3.3.53 - Lote 53

Um terreno constituído do LOTE nº 53 da QUADRA C do Loteamento Residencial Popular, denominado "Loteamento Farroupilha", com área de 152,32m², no quarteirão formado pela Rua Manoel Correa, Avenida Perimetral Sargento Fermino Peixoto da Silva e Rua "B", cuja descrição inicia a 101,42m da esquina formada pela Rua "B" com a Avenida Perimetral Sargento Fermino Peixoto da Silva; Ao Sudoeste, no alinhamento da Rua "B", lado par, onde faz frente mede 9,29m; ao Nordeste mede 10,07m, limitando-se o lote nº 02, ao fundo; ao Noroeste mede 16,73m limitando-se com o lote nº54, pelo lado direito; e ao Sudeste mede 14,90m, limitando-se com o Lote nº 52, pelo lado esquerdo;

3.3.54 - Lote 54

Um terreno constituído do LOTE nº 54 da QUADRA C do Loteamento Residencial Popular, denominado "Loteamento Farroupilha", com área de 208,86m², no quarteirão formado pela Rua Manoel Correa, Avenida Perimetral Sargento Fermino Peixoto da Silva e Rua "B", cuja descrição inicia a 110,71m da esquina formada pela Rua "B" com a Avenida Perimetral Sargento Fermino

Peixoto da Silva; Ao Sudoeste, no alinhamento da Rua "B", lado par, onde faz frente mede 11,81m; ao Nordeste mede 11,51m, limitando-se o lote nº 02, ao fundo; ao Noroeste mede 19,34m limitando-se com o lote nº 01, pelo lado direito; e ao Sudeste mede 16,73m, limitando-se com o Lote nº 53, pelo lado esquerdo;

3.4 – Rua A (Rua José Olinto Franco)

Uma área constituída da Rua Projetada A(Rua José Olinto Franco), do Loteamento Residencial Popular, denominado "Loteamento Farroupilha", com área de 4.978,63m², cuja descrição inicia na esquina formada pela Rua Manoel Correa, lado noroeste, com a Rua "A"(Rua José Olinto Franco), lado Nordeste; e segue após no rumo sudeste com 25,77m, divisa com o lote nº 34 da Quadra A; após inflete no rumo sudoeste com 6,46m, divisa com o lote nº 34 da Quadra A; após inflete no rumo sudeste em quatro segmentos: o primeiro com 3,93m, divisa com o lote nº 33 da Quadra A, o segundo com 16,06m, divisa com lote nº 33 da Quadra A, o terceiro com 10,47m, divisa com lote nº 35 da Quadra A e o quarto com 64,53 divisa com o lote nº 35 da Quadra A; após inflerte rumo Sudoeste em dois segmentos o primeiro com 100,74m, divisa com o lote nº 35 da Quadra A e o segundo com 5,56m, divisa com o lote nº 36 da Quadra A; após inflete no rumo sudeste com 17,20m, divisa com a Rua "A" do Loteamento São José; após inflete no rumo nordeste com 138,17m, divisa com os lotes nºs 15 e 16 da Quadra B; após segue em curva com 30,22m, divisa com o lote nº 23 da Quadra A; após inflete no rumo nordeste com 49,53m, divisa com os lotes nºs 22 e 23 da Quadra B; após inflete no rumo Noroeste em nove segmentos: o primeiro com 8,32m, divisa com o lote nº 17 da Quadra B, o segundo com 9,48m, divisa com lote nº 18 da Quadra B, o terceiro com 14,05m, divisa com lote nº 19 da Quadra B, o quarto com 16,64m divisa com o lote nº 20 da Quadra B, o quinto com 7,89m divisa com o lote nº 21 da Quadra B, o sexto com 13,99m e sétimo com 8,23m, divisa com o lote nº 22 da quadra B, o oitavo com 14,33m e o nono com 19,49m, divisa com o lote nº 23 da Quadra B; após inflete no rumo nordeste em dois segmentos, o primeiro com 5,33m e o segundo com 5,09m, divisa com os lotes nºs 23 e 24 da Quadra B, após inflete no rumo noroeste com 3,86m, divisa com o lote nº 02 da Quadra B, após inflete no rumo Sudoeste com 6,92m, divisa com o lote nº 01 da Quadra B, após inflete no rumo noroeste com 34,36m, divisa com o lote nº 01 da Quadra B, após inflete no rumo Sudoeste com 4,00m, divisa com a Rua

Manoel Correa, chegando ao ponto de partida onde fecha o perímetro.

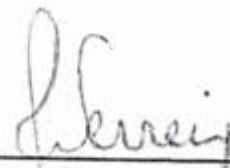
3.5 – Rua B

Uma área constituída da Rua Projetada B, do Loteamento Residencial Popular, denominado "Loteamento Farroupilha", com área de 1.400,18m², cuja descrição inicia na esquina formada pela Rua Manoel Correa, lado noroeste, com a Rua "B", lado Nordeste; e segue após no rumo sudeste em três segmentos, o primeiro com 57,77m, divisa com o lote n°12 da Quadra B, o Segundo com 80,56m, divisa com o lote n°13 da Quadra B e o terceiro 12,65m, divisa com o lote n°14 da Quadra B; após inflete no rumo Nordeste com 12,38m, divisa com a Avenida Perimetral Sargento Fermino Peixoto da Silva; após inflete no rumo Noroeste em sete segmentos: o primeiro com 44,72m, divisa com o lote n° 50 da Quadra C, o segundo com 27,25m, divisa com lote n° 51 da Quadra C, o terceiro com 15,51m, divisa com lote n° 52 da Quadra C, o quarto com 13,34m divisa com o lote n° 52 da Quadra C, o quinto com 6,26m divisa com o lote n° 53 da Quadra C, o sexto com 11,81m divisa com o lote n° 54 da quadra C, e o setimo com 25,91m, divisa com o lote n° 01 da Quadra C; após inflete no rumo Sudoeste com 8,29m, divisa com a Rua Manoel Correa, chegando ao ponto de partida onde fecha o perímetro.

Butiá, 29 de Março de 2016.



Município de Butiá.
Proprietário



Andrea C. Zanolla Ferreira
Arq. e Urb. – CAU A46211-0
Responsável Técnico